Communauté de Communes
MONTS ET VALLÉES
OUEST CREUSE

PAYS SOSTRANIEN

PLAN LOCAL D'URBANISME INTERCOMMUNAL

DU PAYS SOSTRANIEN

PIÈCE 1.2.2

ATLAS CARTOGRAPHIQUE AU FORMAT A3

VU POUR ÊTRE ANNEXÉ À LA DÉLIBÉRATION
DU CONSEIL COMMUNAUTAIRE DU

CLUB PLUi
plan local d'urbanisme intercommunal

Communauté de Communes
MONTS ET VALLÉES
OUEST CREUSE

PAYS SOSTRANIEN

PLAN LOCAL D'URBANISME INTERCOMMUNAL

DU PAYS SOSTRANIEN

ATLAS CARTOGRAPHIQUE AU FORMAT A3

- EXPLOITATIONS AGRICOLES
- ZONES NATURA 2000 ET ZNIEFF 1/2
- RISQUES NATURELS ET INDUSTRIELS

CLUB PLUi
plan local d'urbanisme intercommunal

Communauté de Communes
MONTS ET VALLÉES
OUEST CREUSE

PAYS SOSTRANIEN

PLAN LOCAL D'URBANISME INTERCOMMUNAL

DU PAYS SOSTRANIEN

PIÈCE 1.2.2

ATLAS CARTOGRAPHIQUE - EXPLOITATIONS AGRICOLES

VU POUR ÊTRE ANNEXÉ À LA DÉLIBÉRATION
DU CONSEIL COMMUNAUTAIRE DU

CLUB PLUi
plan local d'urbanisme intercommunal

Exploitations agricoles

Commune: Azérables

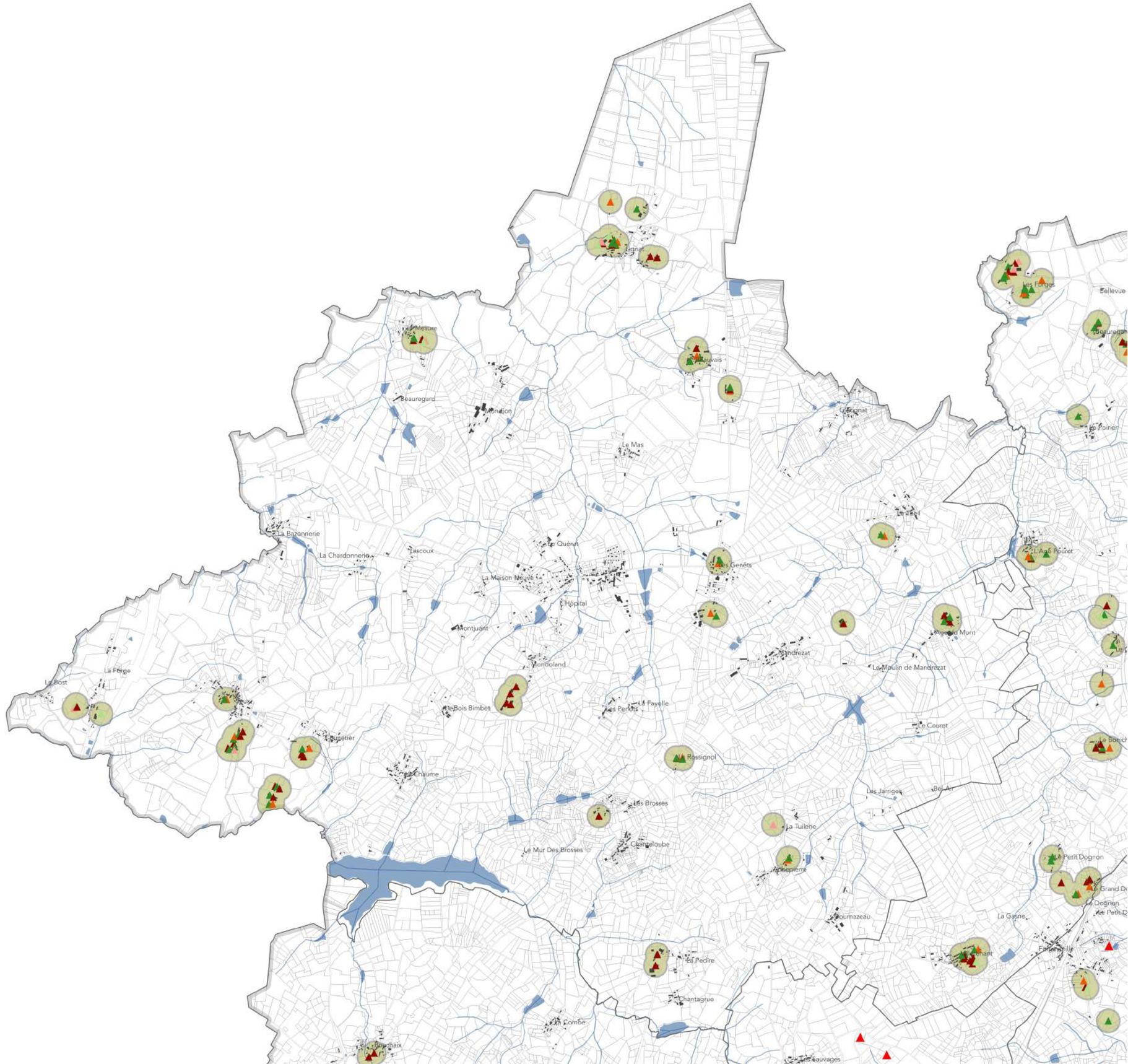

Exploitations agricoles par type

- Stabulation/animaux
- Habitation
- Projet de stabulation/animaux
- Projet d'habitation
- Projet de hangar pour stockage
- Stockage
- Périmètre de 100 mètres

- Hydrographie
- Surface bâtie
- Limite parcellaire
- Limite communale
- Limite d'intercommunalité

0 250 500 m

N

Exploitations agricoles

Commune: Bazelat

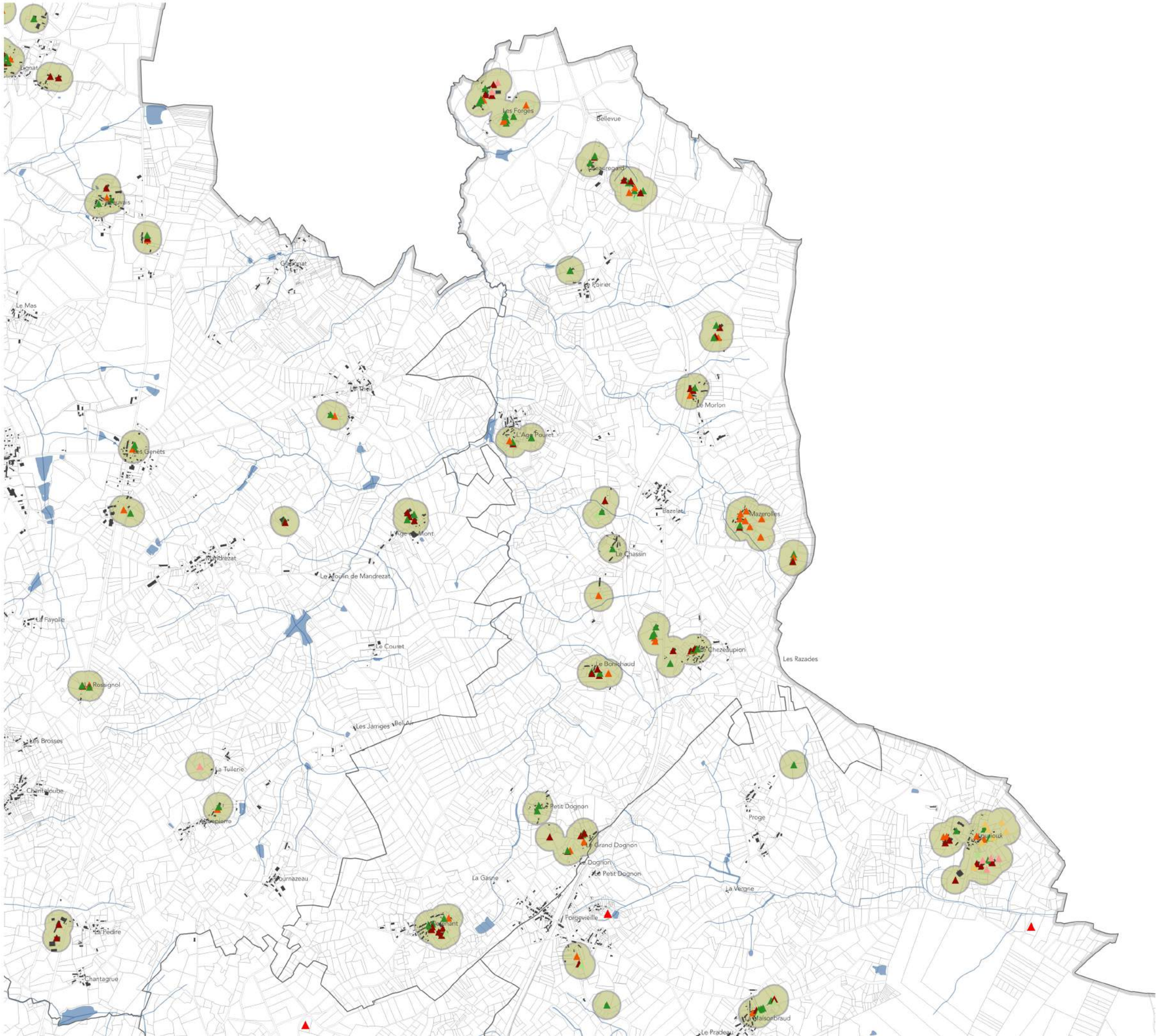

Exploitations agricoles par type

- Stabulation/animaux
- Habitation
- Projet de stabulation/animaux
- Projet d'habitation
- Projet de hangar pour stockage
- Stockage
- Périmètre de 100 mètres

- Hydrographie
- Surface bâtie
- Limite parcellaire
- Limite communale
- Limite d'intercommunalité

0 250 500 m

Exploitations agricoles

Commune: La Souterraine

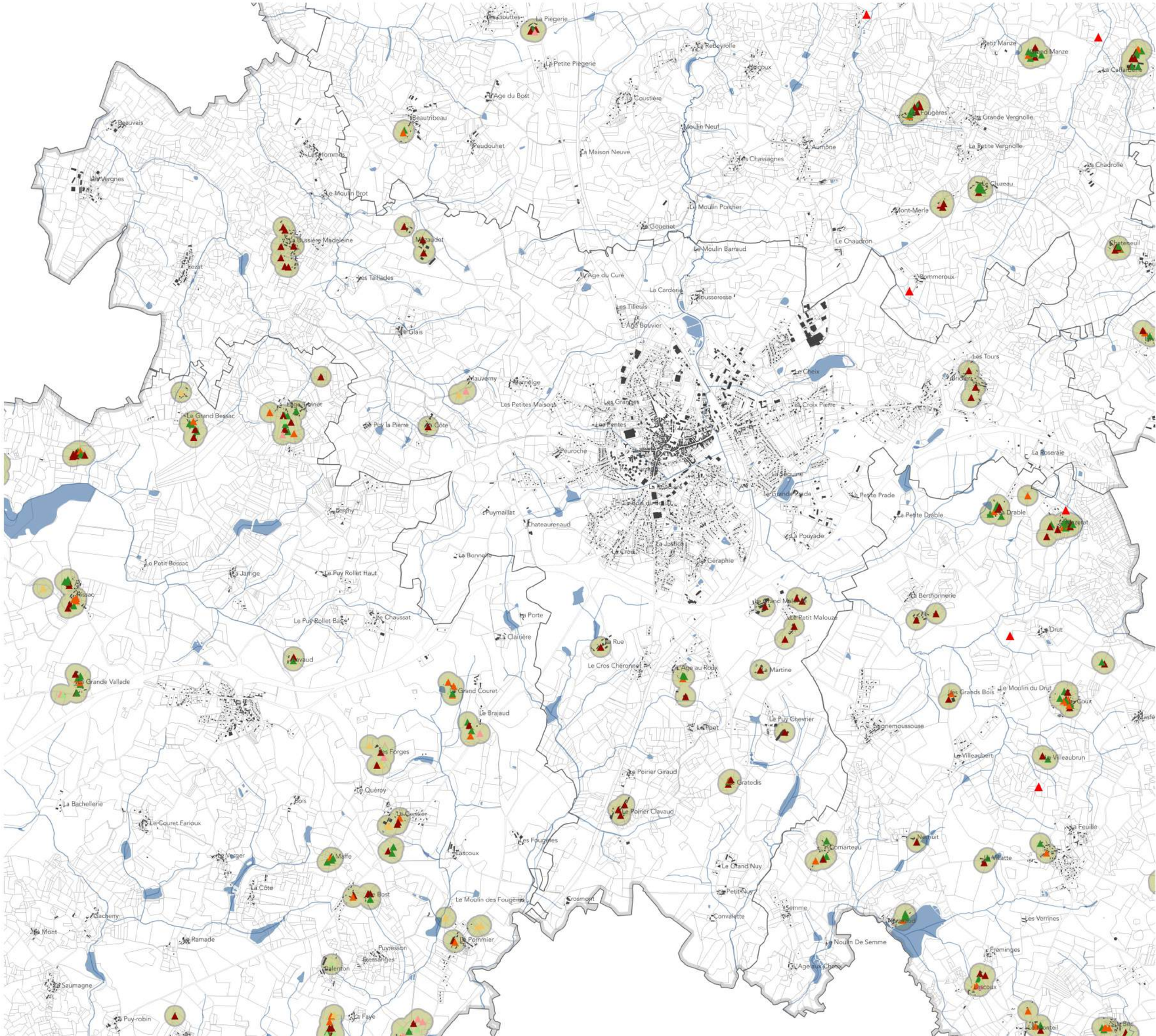

Exploitations agricoles par type

- Stabulation/animaux
- Habitation
- Projet de stabulation/animaux
- Projet d'habitation
- Projet de hangar pour stockage
- Stockage
- Périmètre de 100 mètres

- Hydrographie
- Surface bâtie
- Limite parcellaire
- Limite communale
- Limite d'intercommunalité

0 250 500 m

N

Exploitations agricoles

Commune: Noth

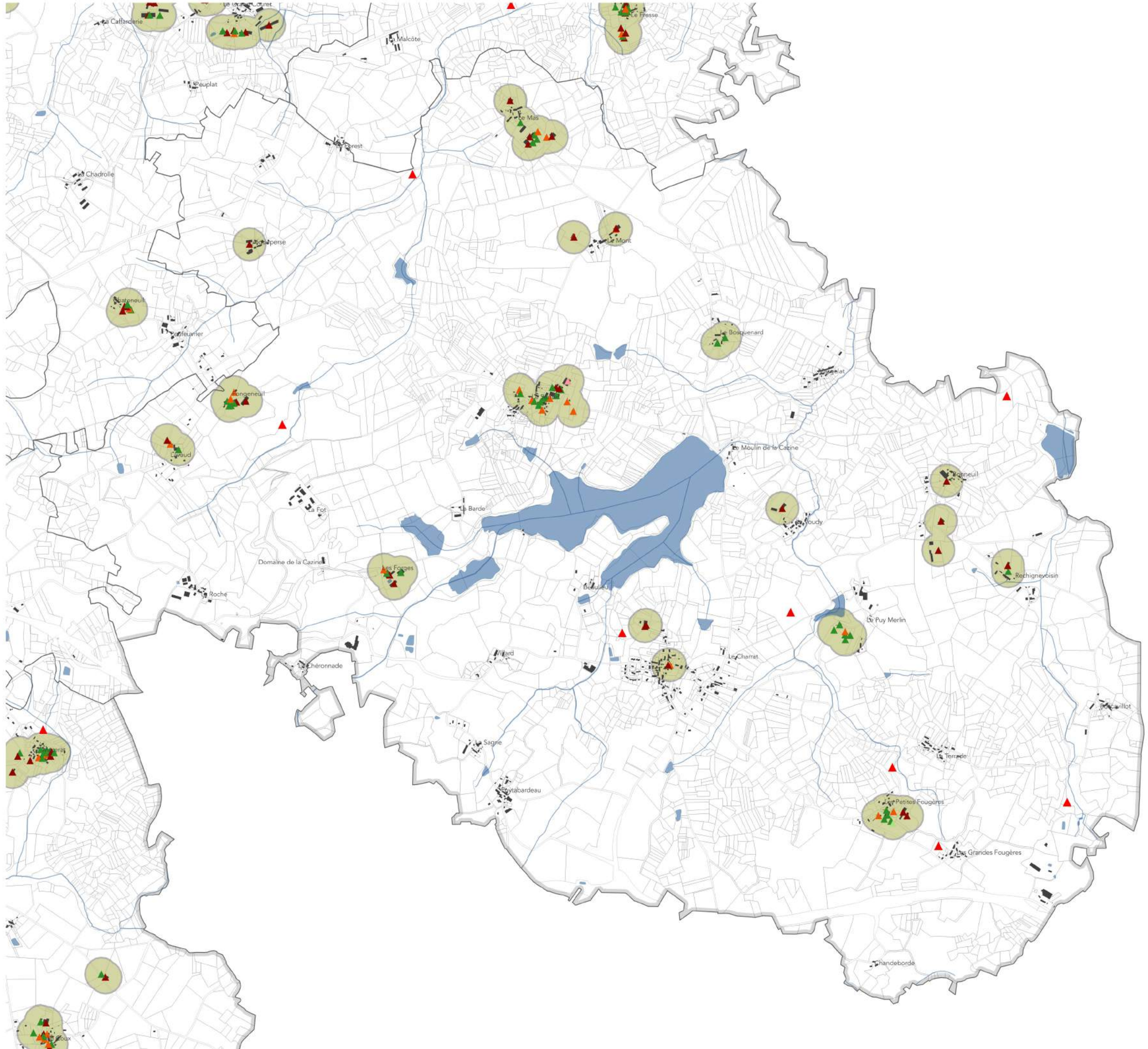

Exploitations agricoles par type

- Stabulation/animaux
- Habitation
- Projet de stabulation/animaux
- Projet d'habitation
- Projet de hangar pour stockage
- Stockage
- Périmètre de 100 mètres

- Hydrographie
- Surface bâtie
- Limite parcellaire
- Limite communale
- Limite d'intercommunalité

0 250 500 m

Exploitations agricoles

Commune: Saint-Agnant-de-Versillat

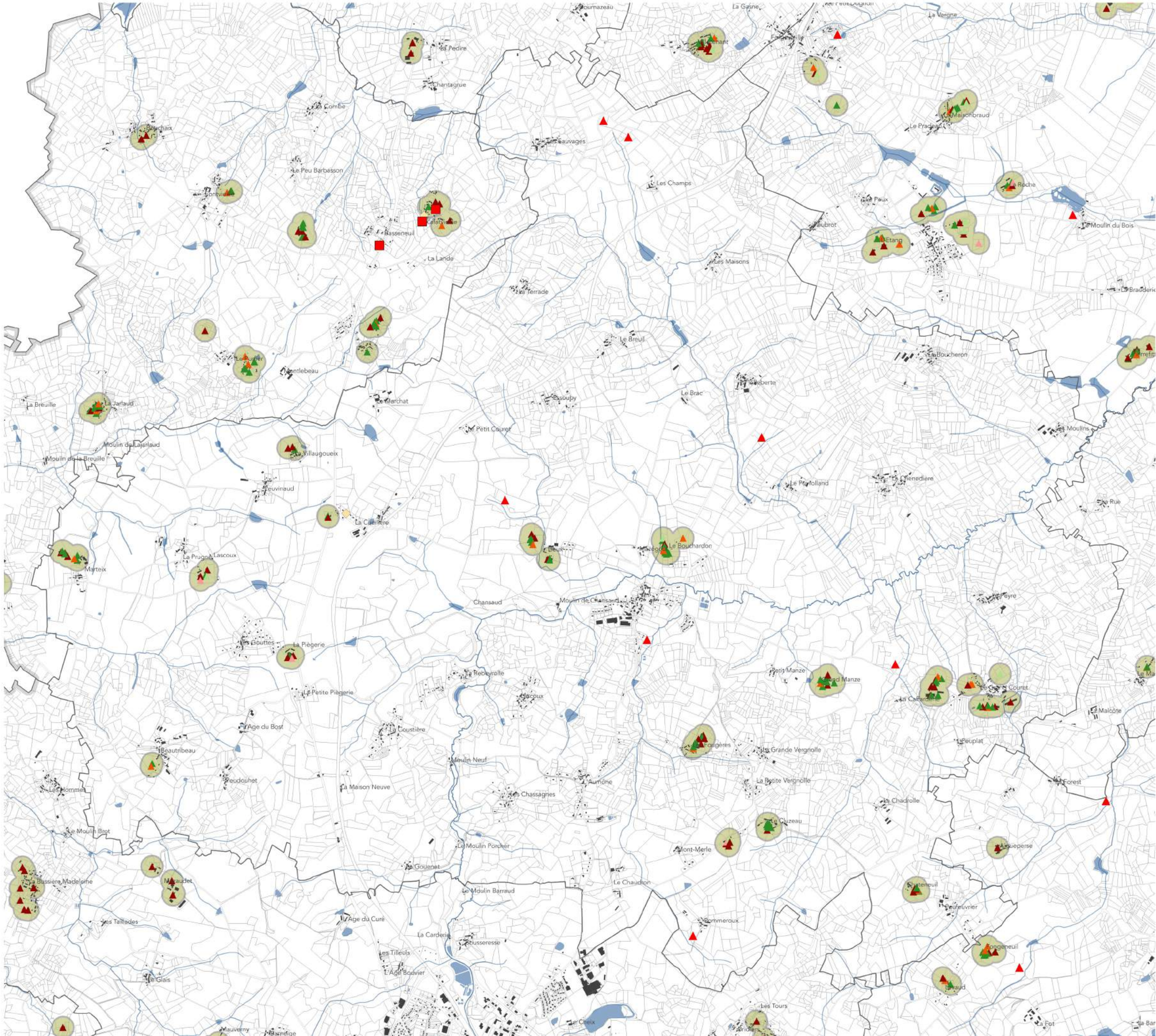

Exploitations agricoles par type

- Stabulation/animaux
- Habitation
- Projet de stabulation/animaux
- Projet d'habitation
- Projet de hangar pour stockage
- Stockage
- Périmètre de 100 mètres

- Hydrographie
- Surface bâtie
- Limite parcellaire
- Limite communale
- Limite d'intercommunalité

0 250 500 m

N

Exploitations agricoles

Commune: Saint-Germain-Beaupré

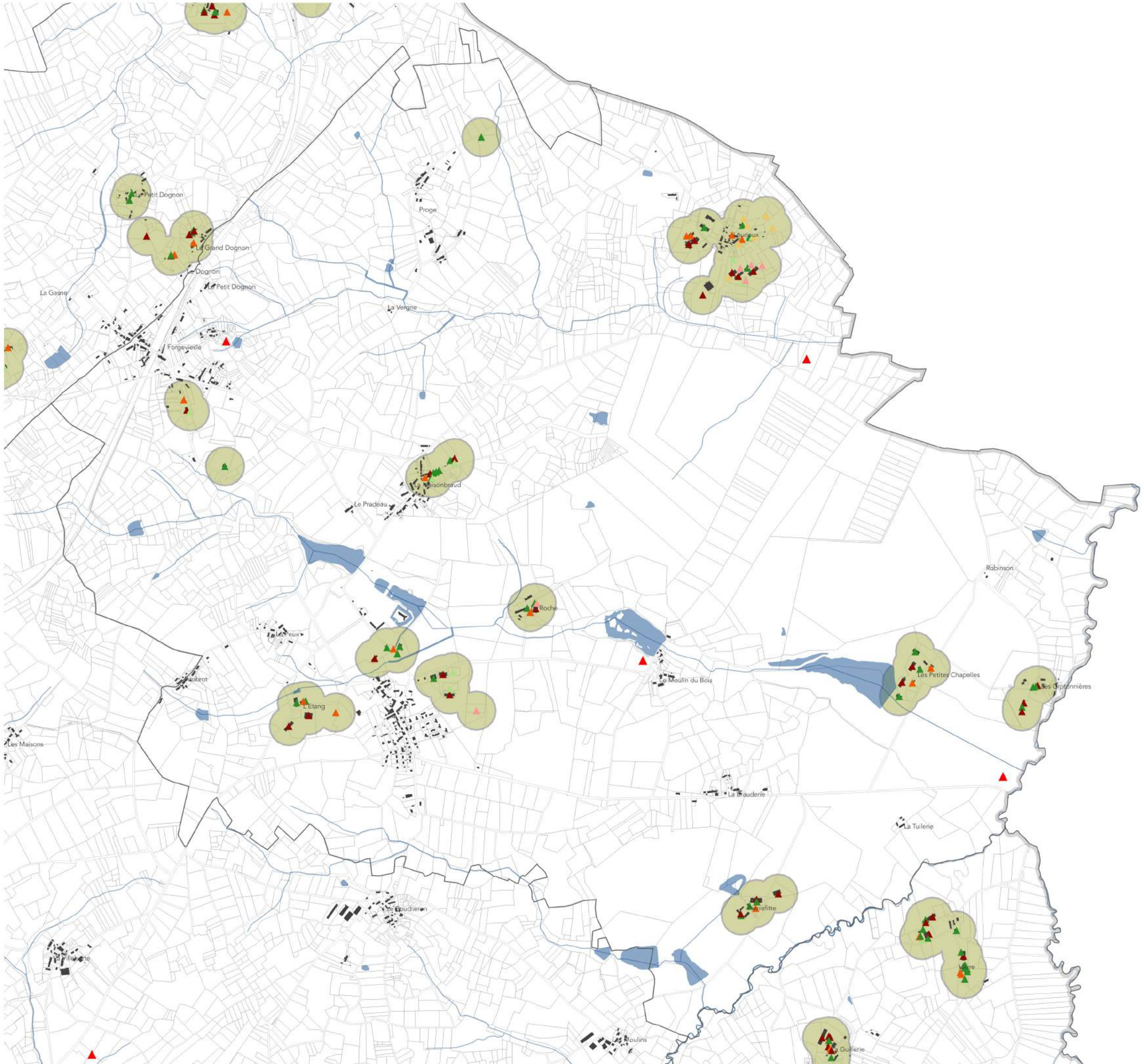

Exploitations agricoles par type

- Stabulation/animaux
- Habitation
- Projet de stabulation/animaux
- Projet d'habitation
- Projet de hangar pour stockage
- Stockage
- Périmètre de 100 mètres

- Hydrographie
- Surface bâtie
- Limite parcellaire
- Limite communale
- Limite d'intercommunalité

0 250 500 m

N

Exploitations agricoles

Commune: Saint-Leger-Bridereix

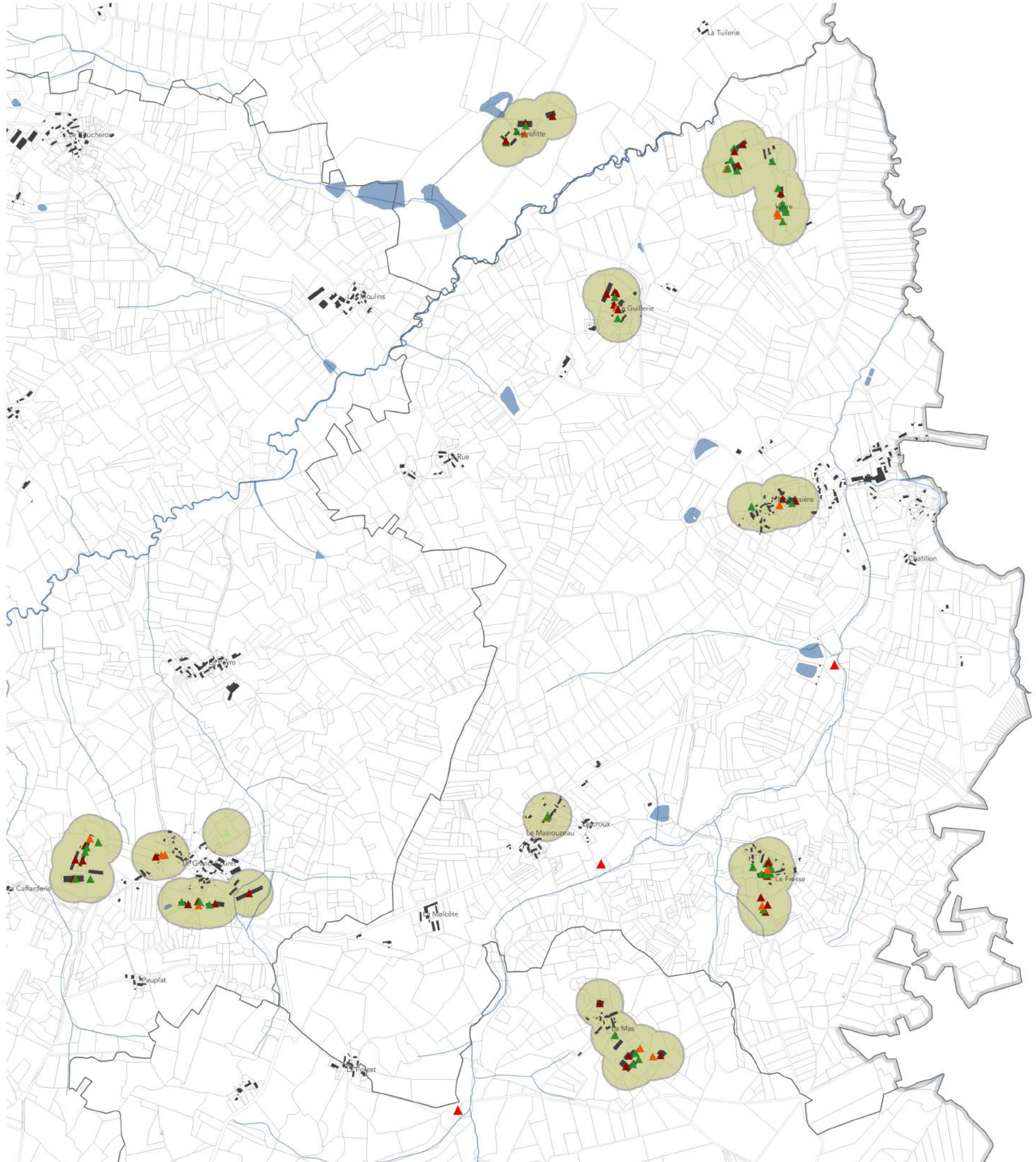

Exploitations agricoles par type

- Stabulation/animaux
- Habitation
- Projet de stabulation/animaux
- Projet d'habitation
- Projet de hangar pour stockage
- Stockage
- Périmètre de 100 mètres

- Hydrographie
- Surface bâtie
- Limite parcellaire
- Limite communale
- Limite d'intercommunalité

0 250 500 m

N

Exploitations agricoles

Commune: Saint-Maurice-La Souterraine

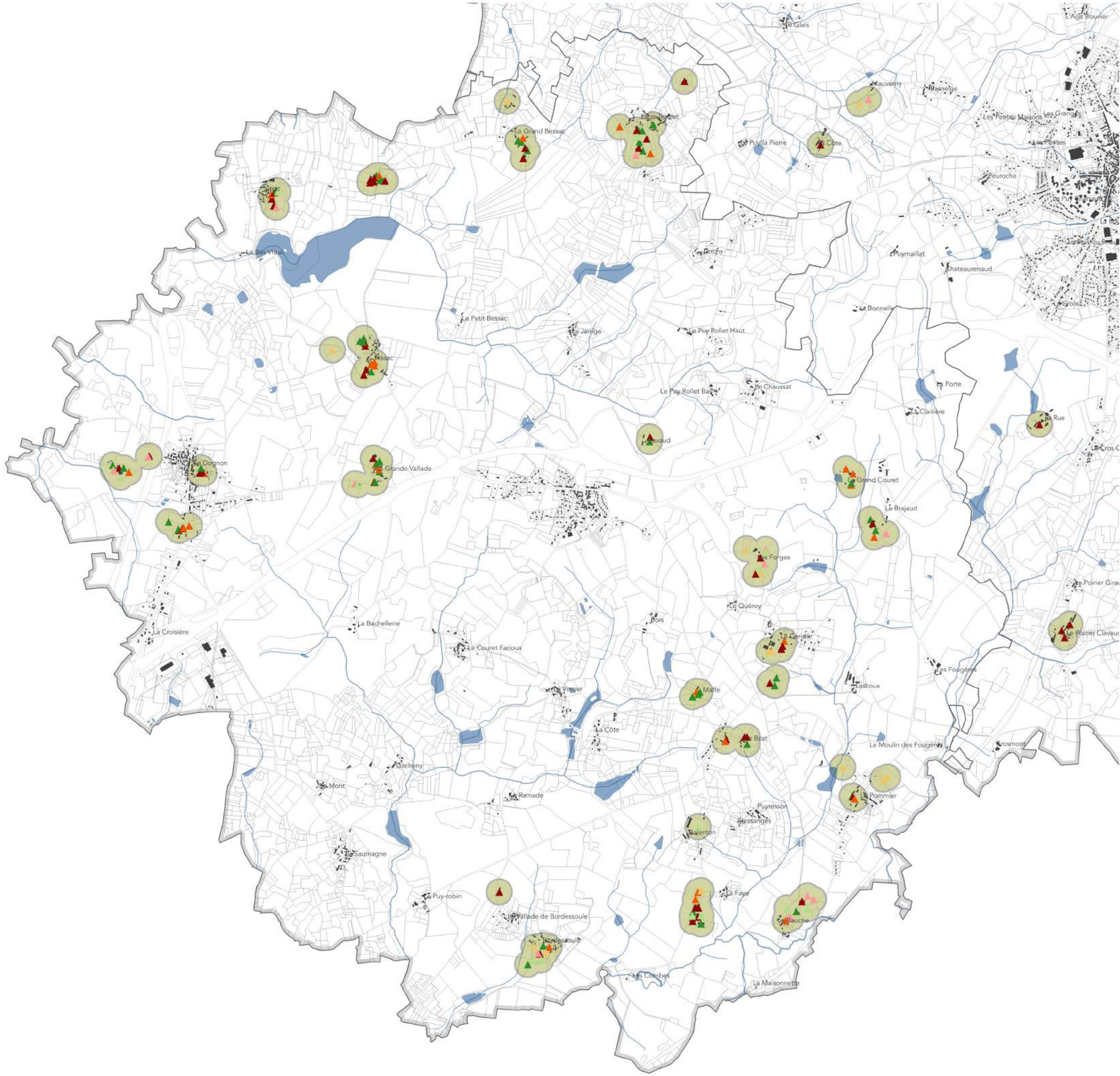

Exploitations agricoles par type

- Stabulation/animaux
- Habitation
- Projet de stabulation/animaux
- Projet d'habitation
- Projet de hangar pour stockage
- Stockage
- Périmètre de 100 mètres

- Hydrographie
- Surface bâtie
- Limite parcellaire
- Limite communale
- Limite d'intercommunalité

0 250 500 m

Exploitations agricoles

Commune: Saint-Priest-La Feuille

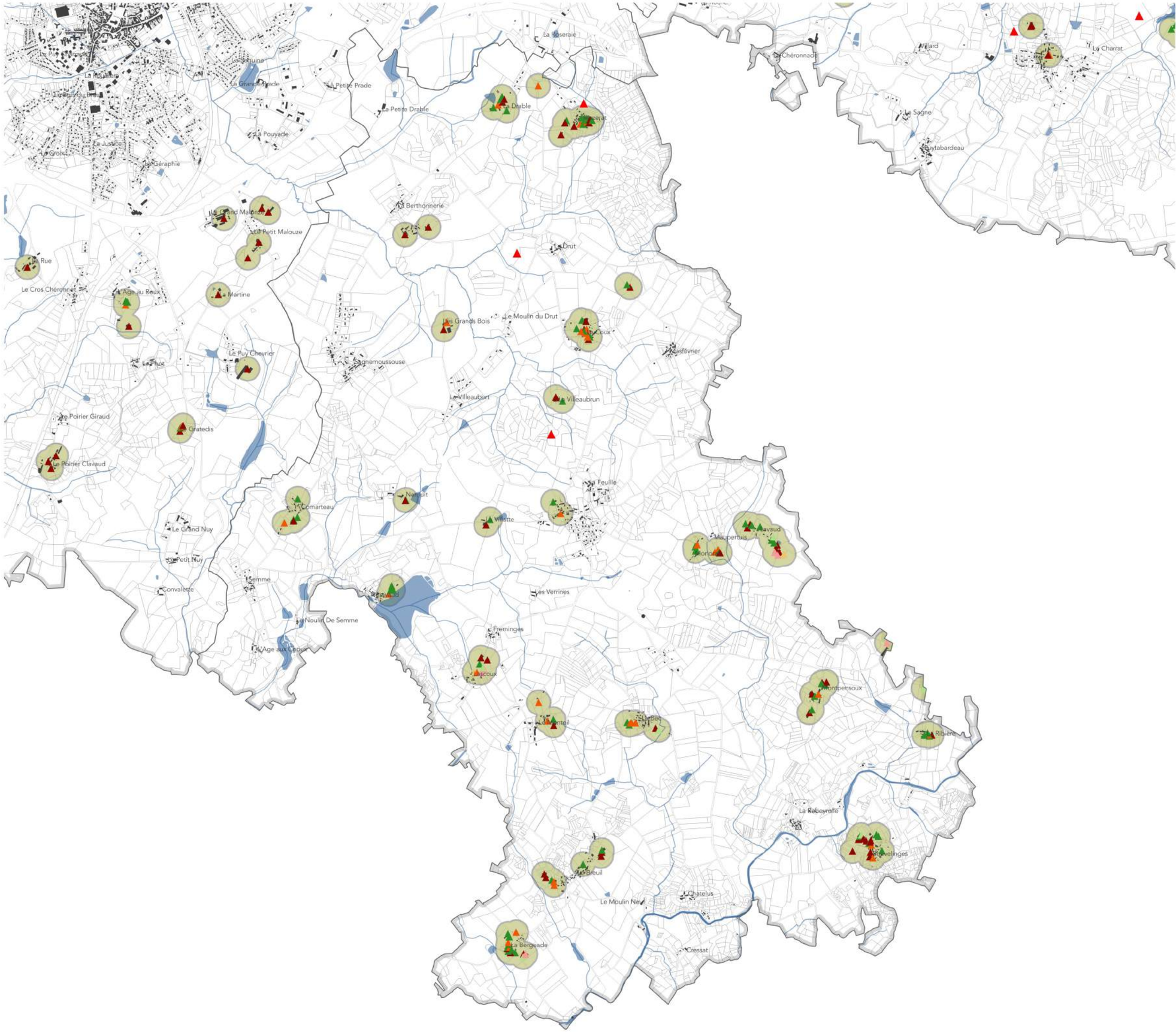

Exploitations agricoles par type

- Stabulation/animaux
- Habitation
- Projet de stabulation/animaux
- Projet d'habitation
- Projet de hangar pour stockage
- Stockage
- Périmètre de 100 mètres

- Hydrographie
- Surface bâtie
- Limite parcellaire
- Limite communale
- Limite d'intercommunalité

0 250 500 m

N

Exploitations agricoles

Commune: Vareilles

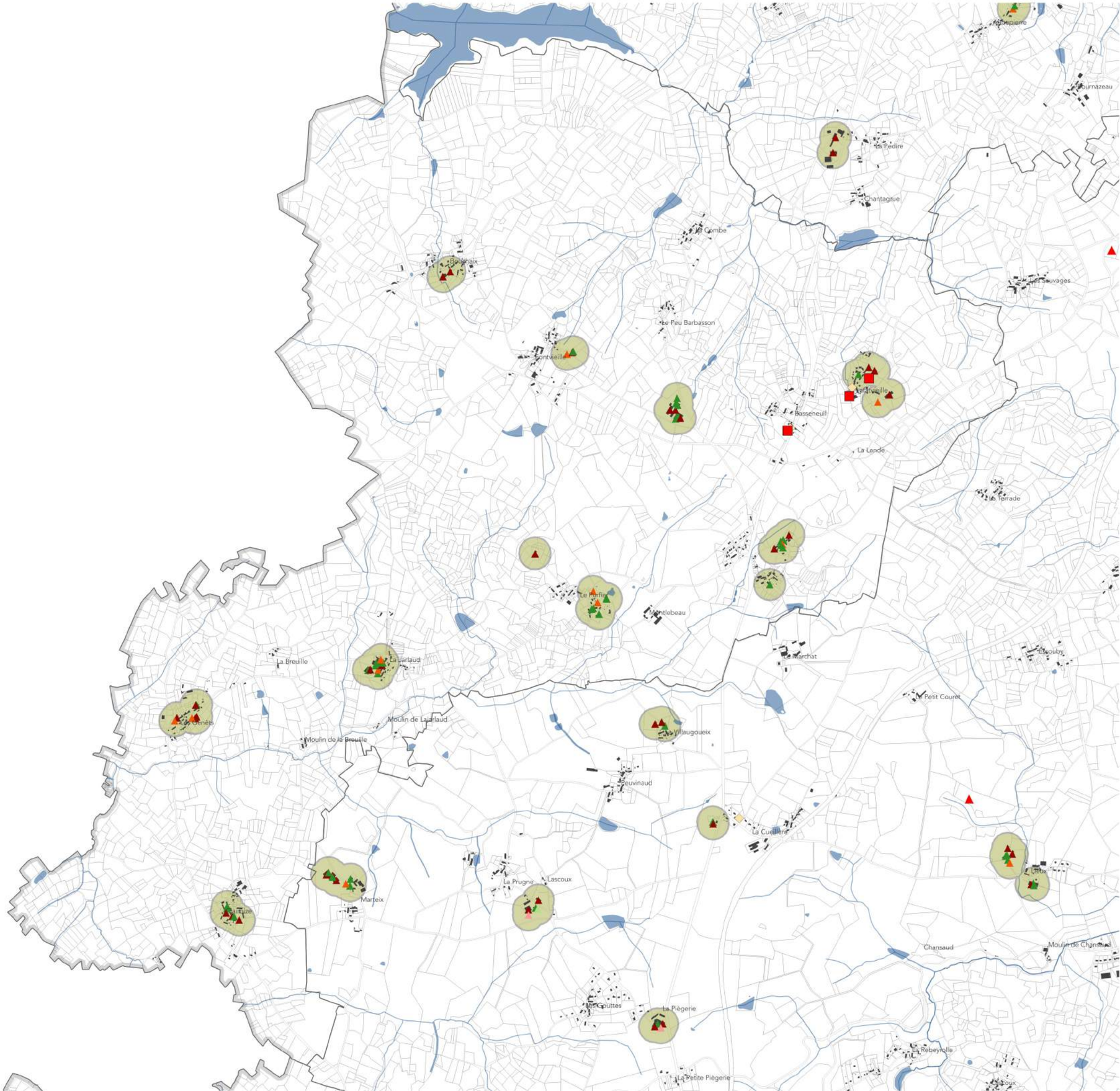

Communauté de Communes
MONTS ET VALLÉES
OUEST CREUSE

PAYS SOSTRANIEN

PLAN LOCAL D'URBANISME INTERCOMMUNAL

DU PAYS SOSTRANIEN

PIÈCE 1.2.2

ATLAS CARTOGRAPHIQUE - ZONES NATURA 2000 ET ZNIEFF 1/2

VU POUR ÊTRE ANNEXÉ À LA DÉLIBÉRATION
DU CONSEIL COMMUNAUTAIRE DU

CLUB PLUi
plan local d'urbanisme intercommunal

Périmètres des zones NATURA 2000 et ZNIEFF 1/ 2

Commune: Azérables

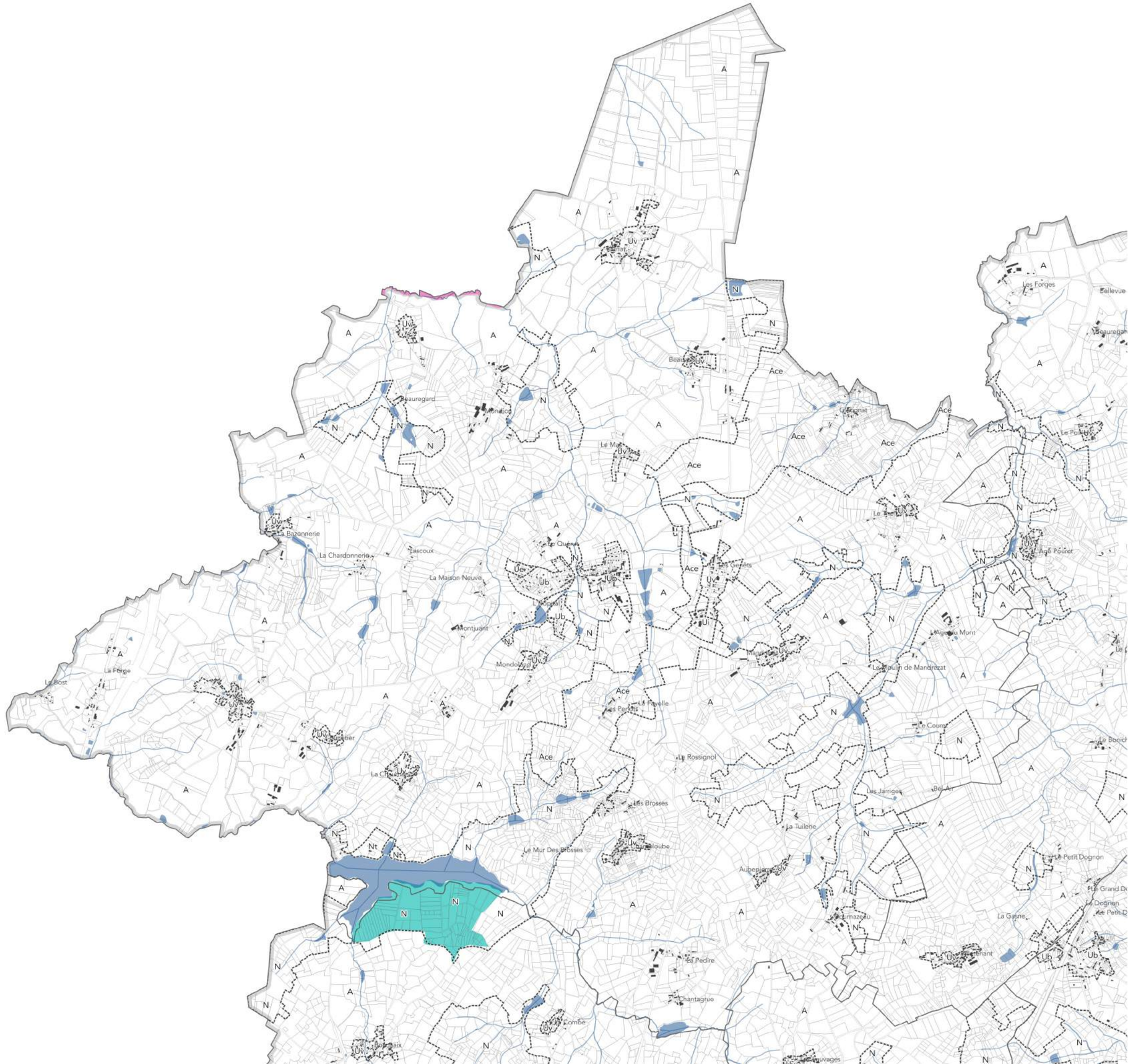

Périmètres des zones NATURA 2000 et ZNIEFF 1/ 2

Commune: Bazelat

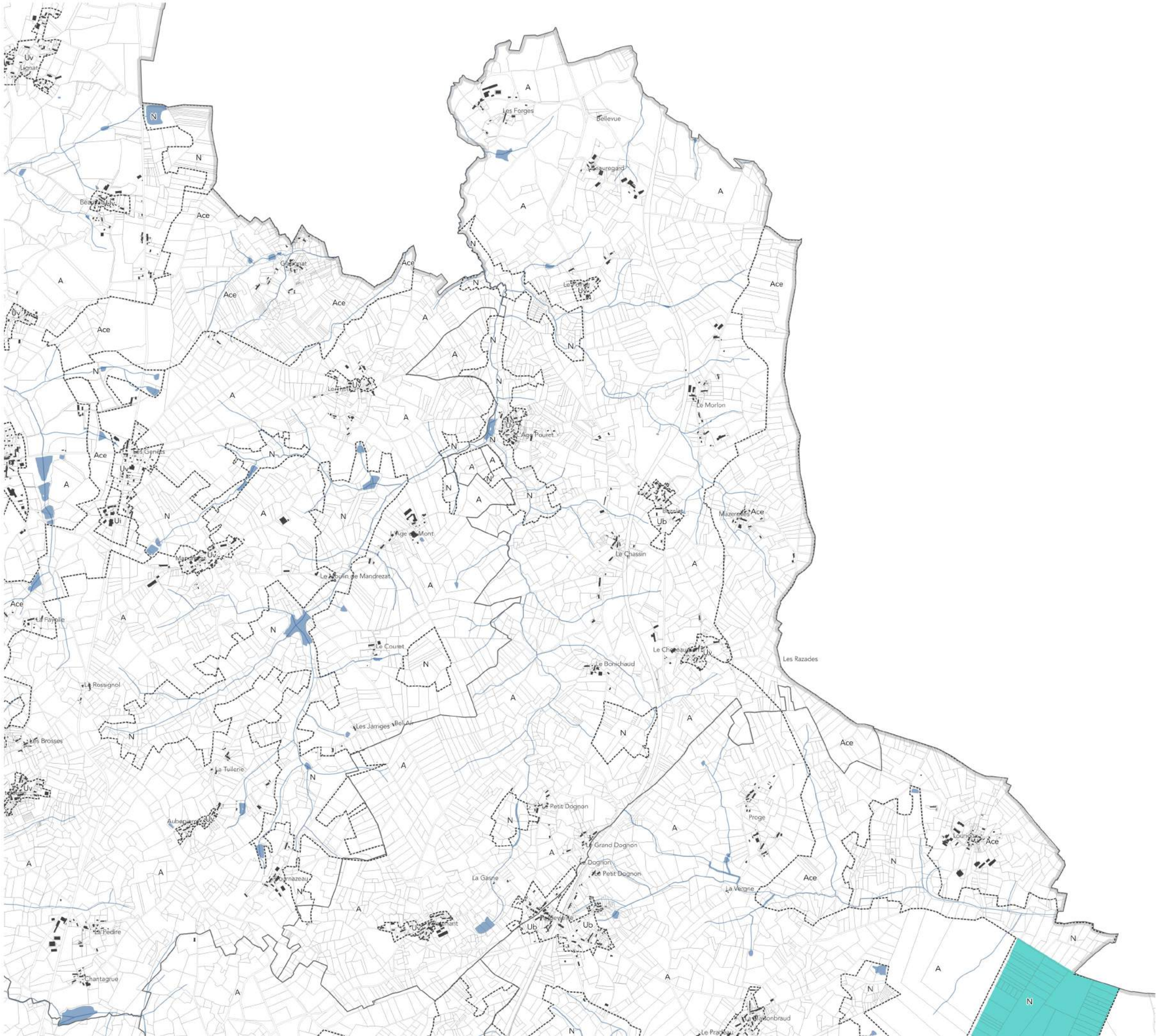

Délimitation de zone

Périmètre NATURA 2000

Périmètre ZNIEFF1

Périmètre ZNIEFF2

Hydrographie

Surface bâtie

Limite parcellaire

Limite communale

Limite d'intercommunalité

0 250 500 m

N

Périmètres des zones NATURA 2000 et ZNIEFF 1/ 2

Commune: La Souterraine

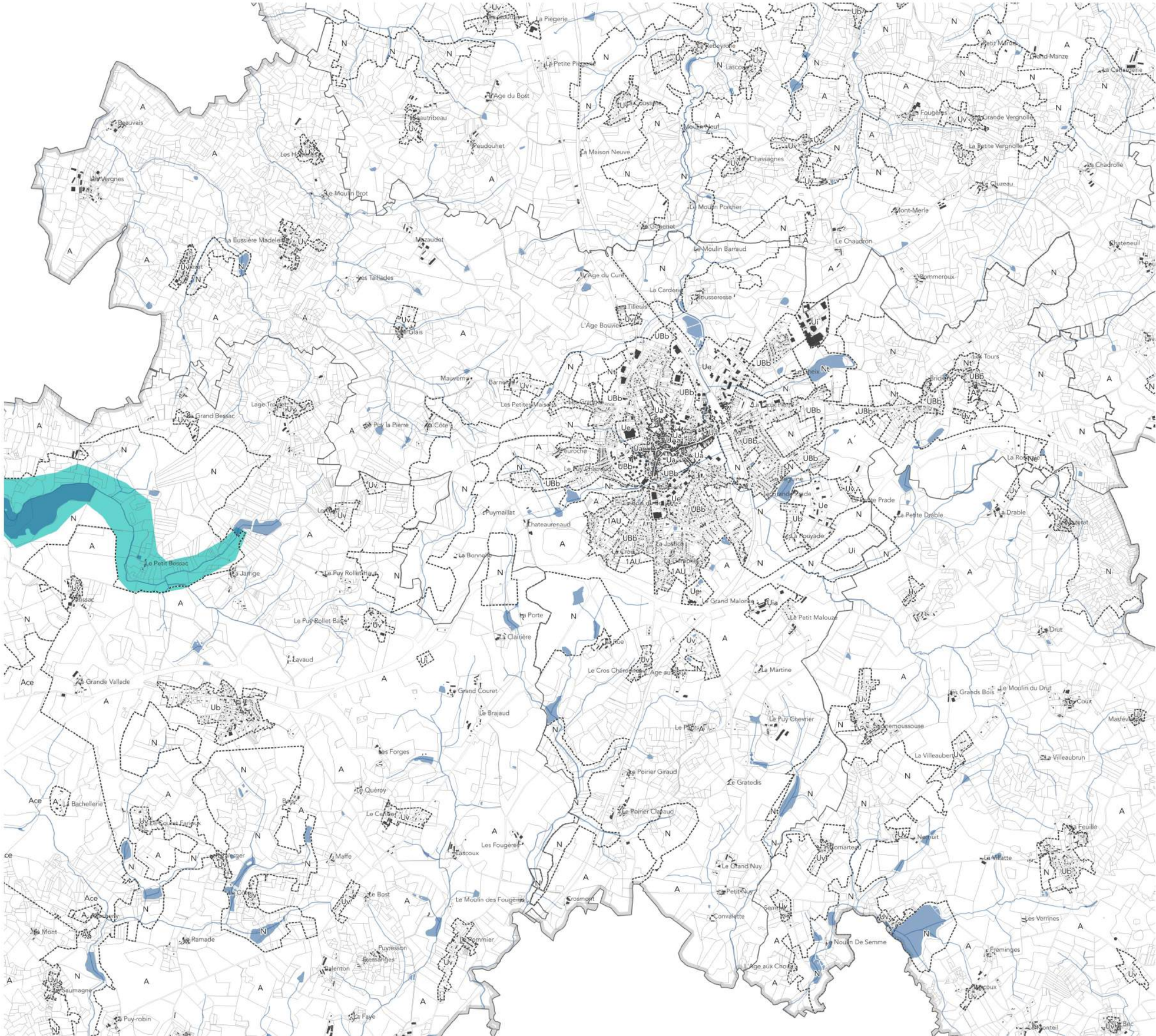

Délimitation de zone

Périmètre NATURA 2000

Périmètre ZNIEFF1

Périmètre ZNIEFF2

Hydrographie

Surface bâtie

Limite parcellaire

Limite communale

Limite d'intercommunalité

0 250 500 m

N

Périmètres des zones NATURA 2000 et ZNIEFF 1/ 2

Commune: Noth

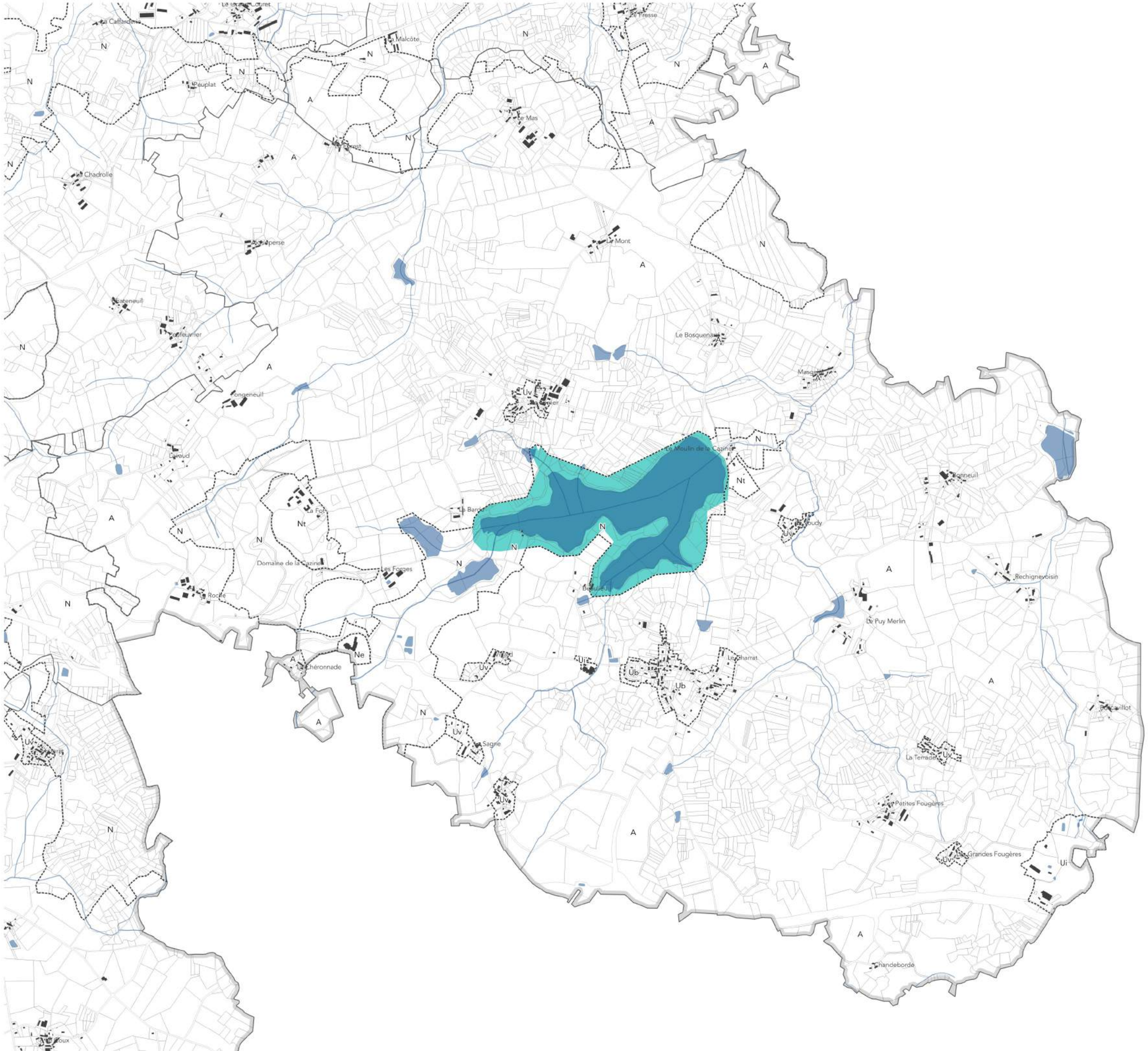

Délimitation de zone
Périmètre NATURA 2000
Périmètre ZNIEFF1
Périmètre ZNIEFF2

Hydrographie
Surface bâtie
Limite parcellaire
Limite communale
Limite d'intercommunalité

0 250 500 m

Périmètres des zones NATURA 2000 et ZNIEFF 1/ 2

Commune: Saint-Agnant-de-Versillat

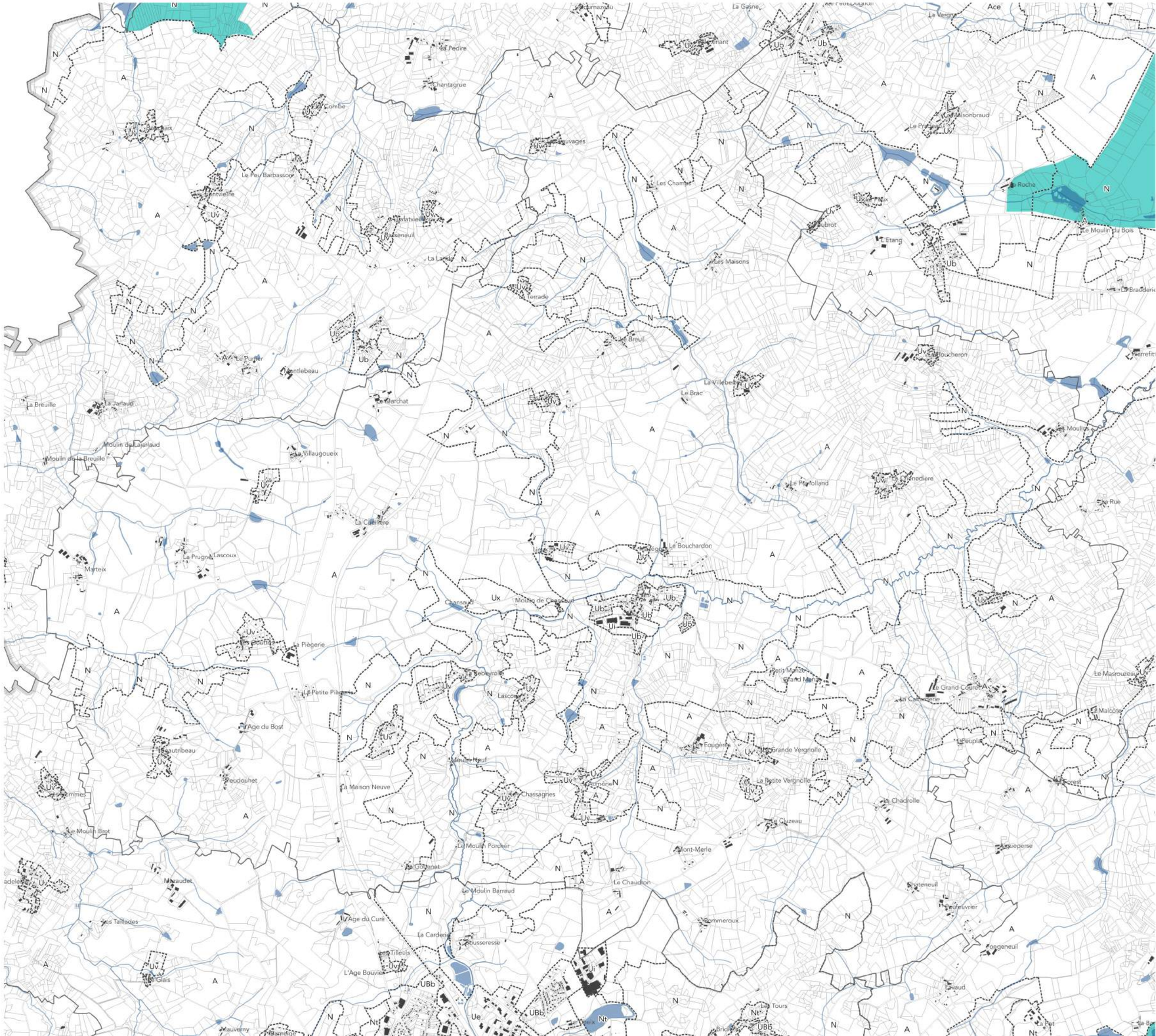
Ace
La Gasne
La Verge
Le Pedire
Chantagrue
Combe
Le Peu Barbassoux
Les Chambes
Le Prateau
La Maisonbraud
La Roche
Le Moulin du Bois
Les Maisons
Le Breuil
Le Brac
La Villebeau
Le Boucheron
La Breuille
La Jarlaud
Moulin de Lajarlaud
Moulin de la Breuille
Le Marchat
Villaugoueix
La Cuillière
Le Bouchardon
Le Grand Courel
Le Masrouzeau
La Malcote
Le Age du Bost
Le Petit Piégerie
Le Moulin Brot
Le Moulin Porcher
Le Moulin Barraud
Le Chaudron
Mont-Merle
Le Cluzeau
La Chadrolle
La Grande Vergnolle
La Petite Vergnolle
Les Chassagnes
Le Age du Curé
La Carderie
Les Taillades
Le Age Bouvier
Le Tilleul
Glais
Mauvermy
Le Tours
Le Pet
Le Rue
Le Moulin
Le Fougère
Le Petit Manze
Le Grand Manze
Le Chaumeau
Le Chaudron
Bommeroux
Chateneuil
Fongeneuil
Le Peu Barbassoux
Le Age du Bost
Le Moulin Neuf
La Maison Neuve
Le Chaudron
Le Moulin Barraud
Le Age du Curé
La Carderie
Le Age Bouvier
Le Tilleul
Le Tours
Le Pet
Le Rue
Le Masrouzeau
Le Grand Courel
Le Chaudron
Le Chaudron
Le Chaudron

Périmètres des zones NATURA 2000 et ZNIEFF 1/ 2

Commune: Saint-Germain-Beaupré

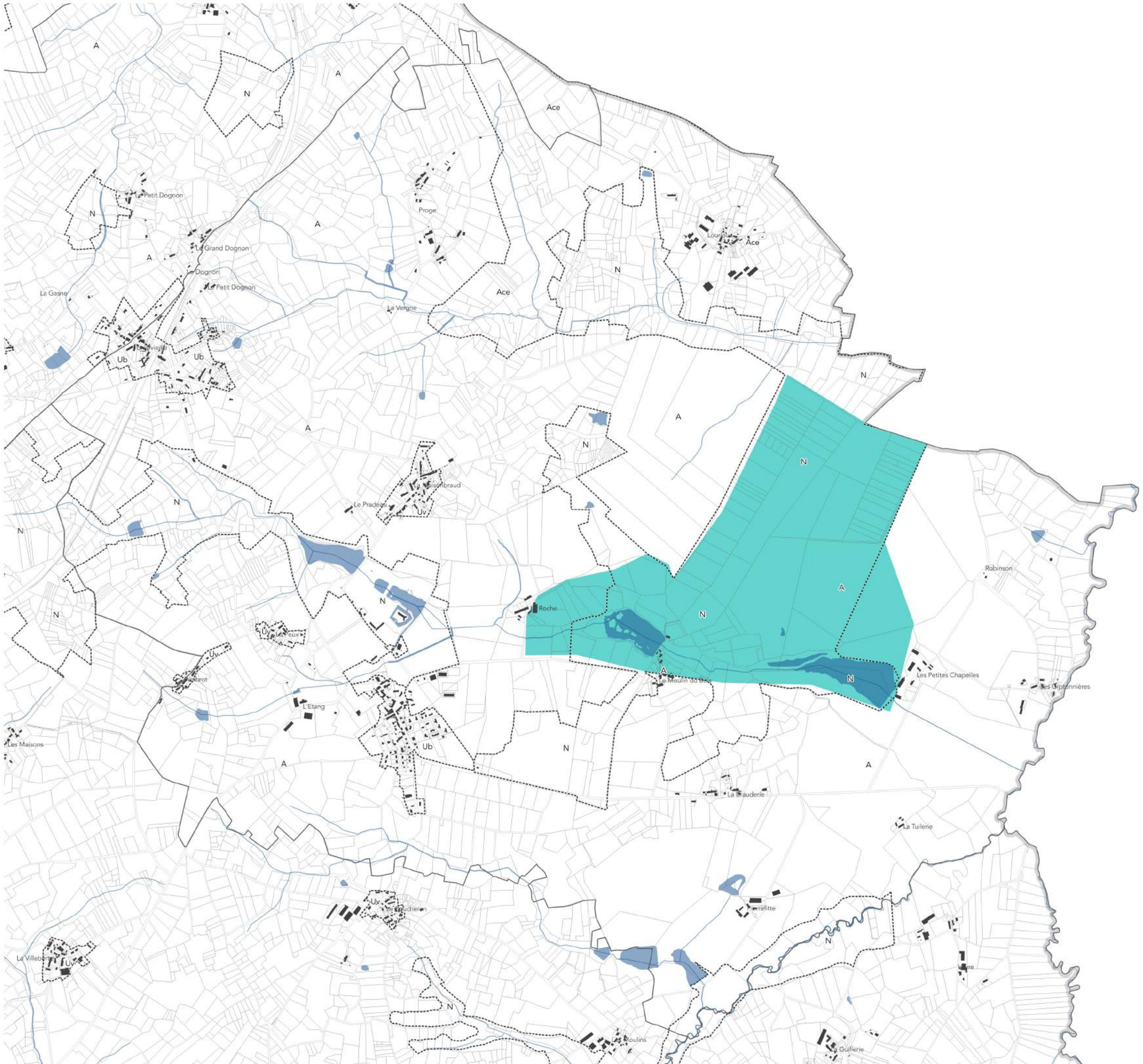

Délimitation de zone

Périmètre NATURA 2000

Périmètre ZNIEFF1

Périmètre ZNIEFF2

Hydrographie

Surface bâtie

Limite parcellaire

Limite communale

Limite d'intercommunalité

0 250 500 m

N

Périmètres des zones NATURA 2000 et ZNIEFF 1/ 2

Commune: Saint-Leger-Bridereix

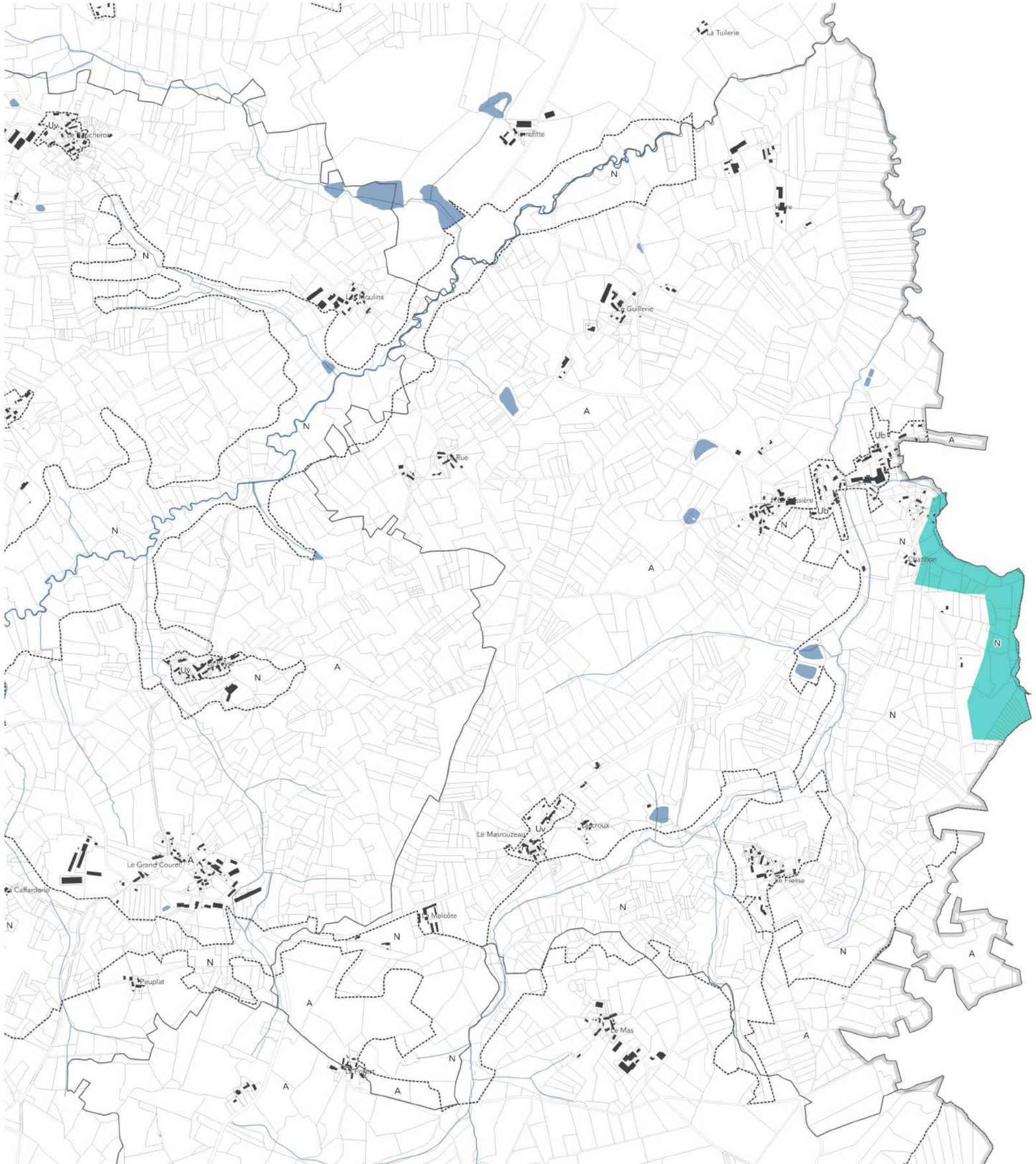

Délimitation de zone
Périmètre NATURA 2000
Périmètre ZNIEFF1
Périmètre ZNIEFF2

Hydrographie
Surface bâtie
Limite parcellaire
Limite communale
Limite d'intercommunalité

0 250 500 m

N

Périmètres des zones NATURA 2000 et ZNIEFF 1/ 2

Commune: Saint-Maurice-La Souterraine

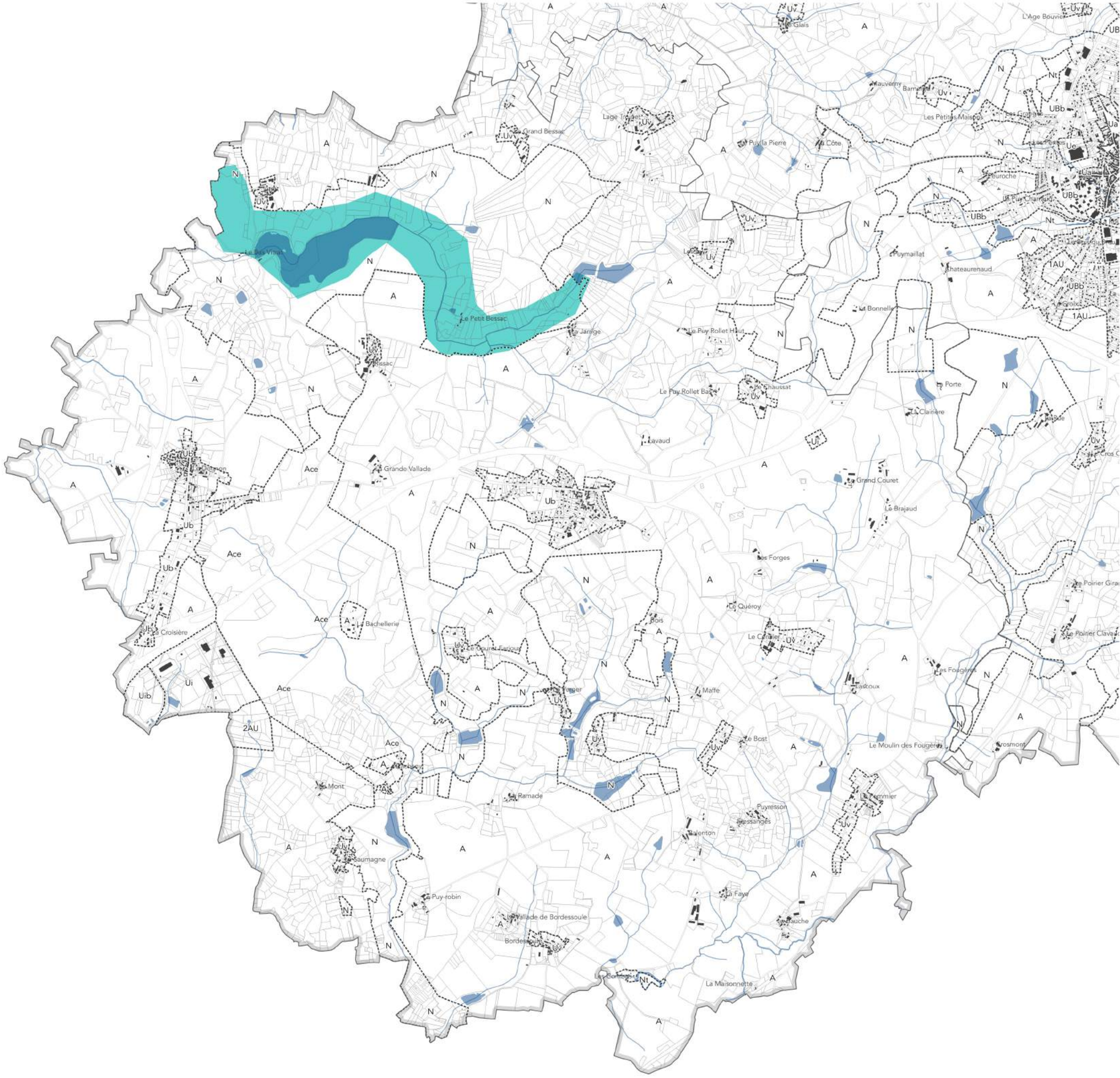

Délimitation de zone

Périmètre NATURA 2000

Périmètre ZNIEFF1

Périmètre ZNIEFF2

Hydrographie

Surface bâtie

Limite parcellaire

Limite communale

Limite d'intercommunalité

0 250 500 m

N

Périmètres des zones NATURA 2000 et ZNIEFF 1/ 2

Commune: Saint-Priest-La Feuille

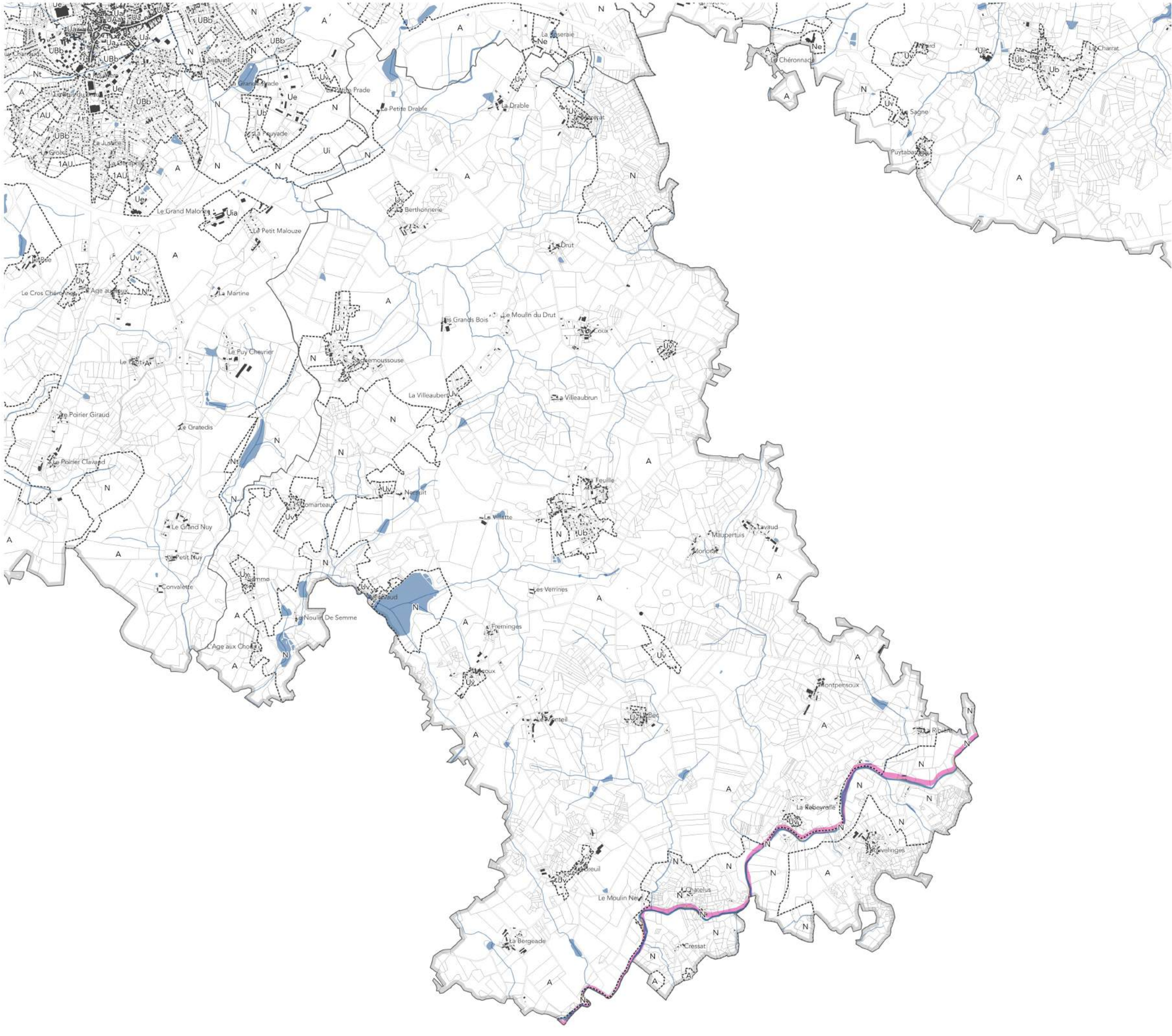

Délimitation de zone

Périmètre NATURA 2000

Périmètre ZNIEFF1

Périmètre ZNIEFF2

Hydrographie

Surface bâtie

Limite parcellaire

Limite communale

Limite d'intercommunalité

0 250 500 m

N

Périmètres des zones NATURA 2000 et ZNIEFF 1/ 2

Commune: Vareilles

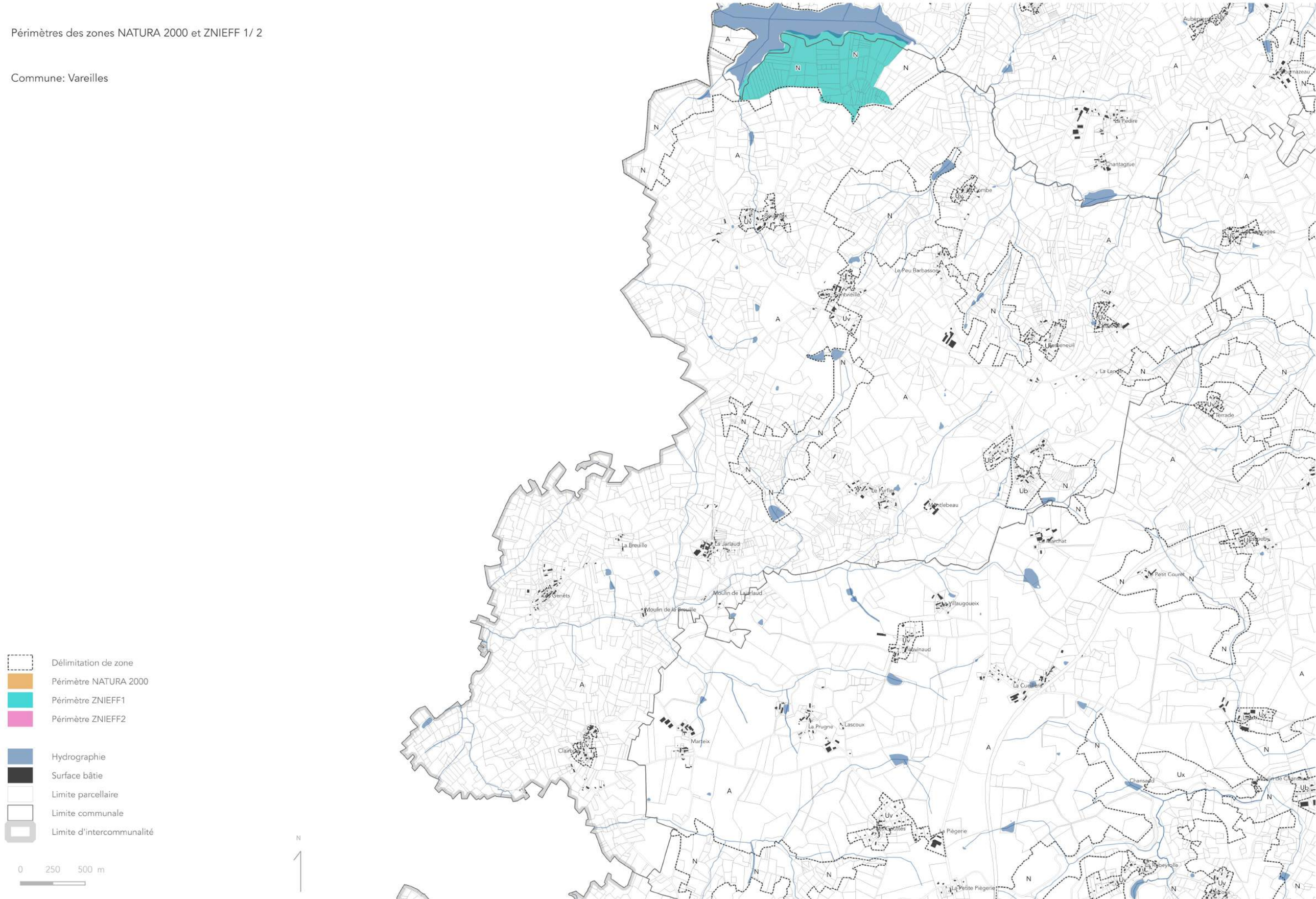

Communauté de Communes
MONTS ET VALLÉES
OUEST CREUSE

PAYS SOSTRANIEN

PLAN LOCAL D'URBANISME INTERCOMMUNAL

DU PAYS SOSTRANIEN

PIÈCE 1.2.2

ATLAS CARTOGRAPHIQUE - RISQUES NATURELS ET INDUSTRIELS

VU POUR ÊTRE ANNEXÉ À LA DÉLIBÉRATION
DU CONSEIL COMMUNAUTAIRE DU

CLUB PLUi
plan local d'urbanisme intercommunal

Risques naturels et industriels

Commune: Azérables

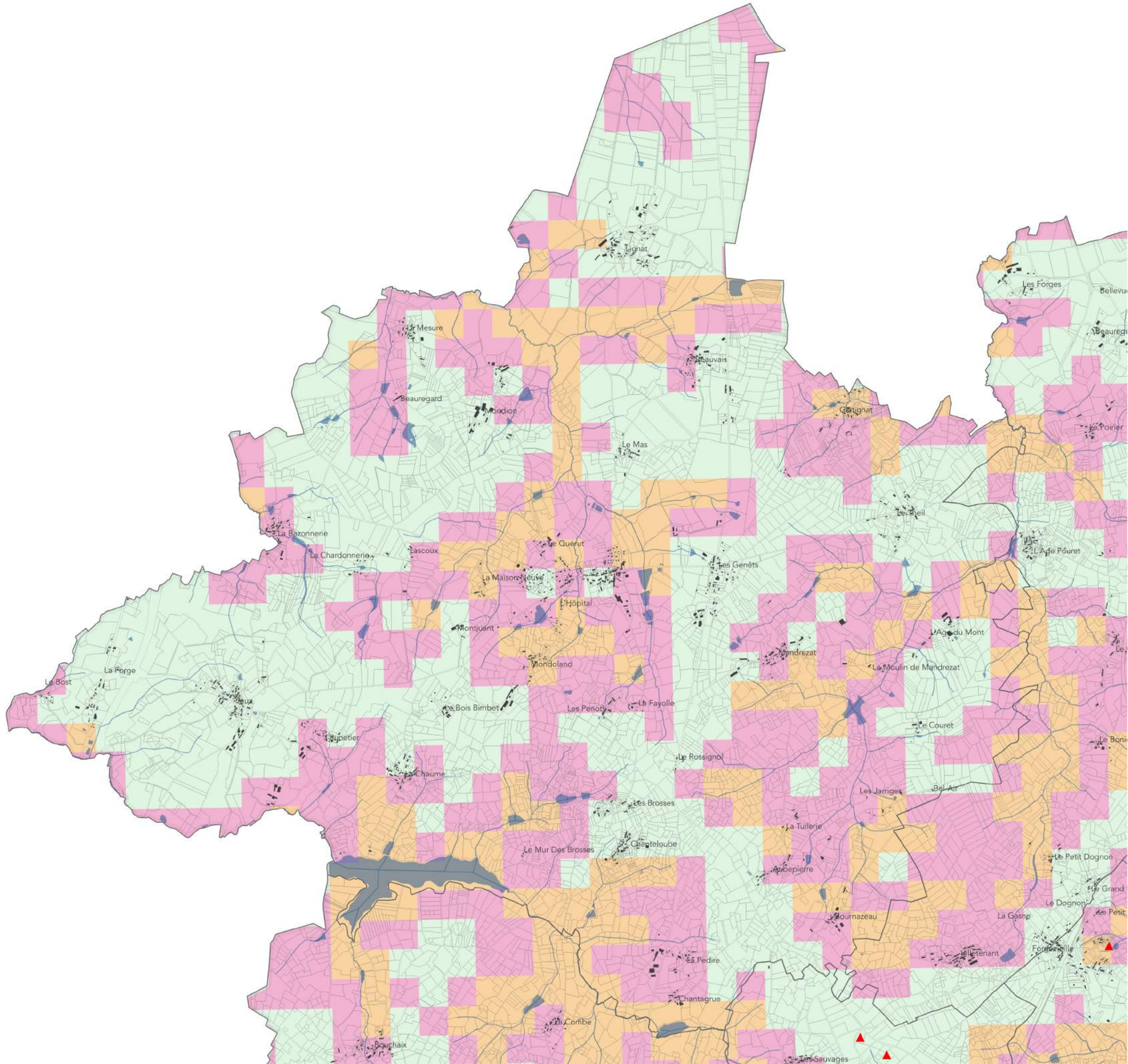

Risques naturels

- Erosion des berges
- Effondrement

Risques industriels

- Risque minier uranifère

Remontée de la nappe phréatique

- Pas de débordement de nappe ni d'inondation de cave
- Zones potentiellement sujettes aux débordements de nappe
- Zones potentiellement sujettes aux inondations de cave

- Hydrographie
- Surface bâtie
- Limite parcellaire
- Limite communale
- Limite d'intercommunalité

0 250 500 m

N

Risques naturels et industriels

Commune: Bazelat

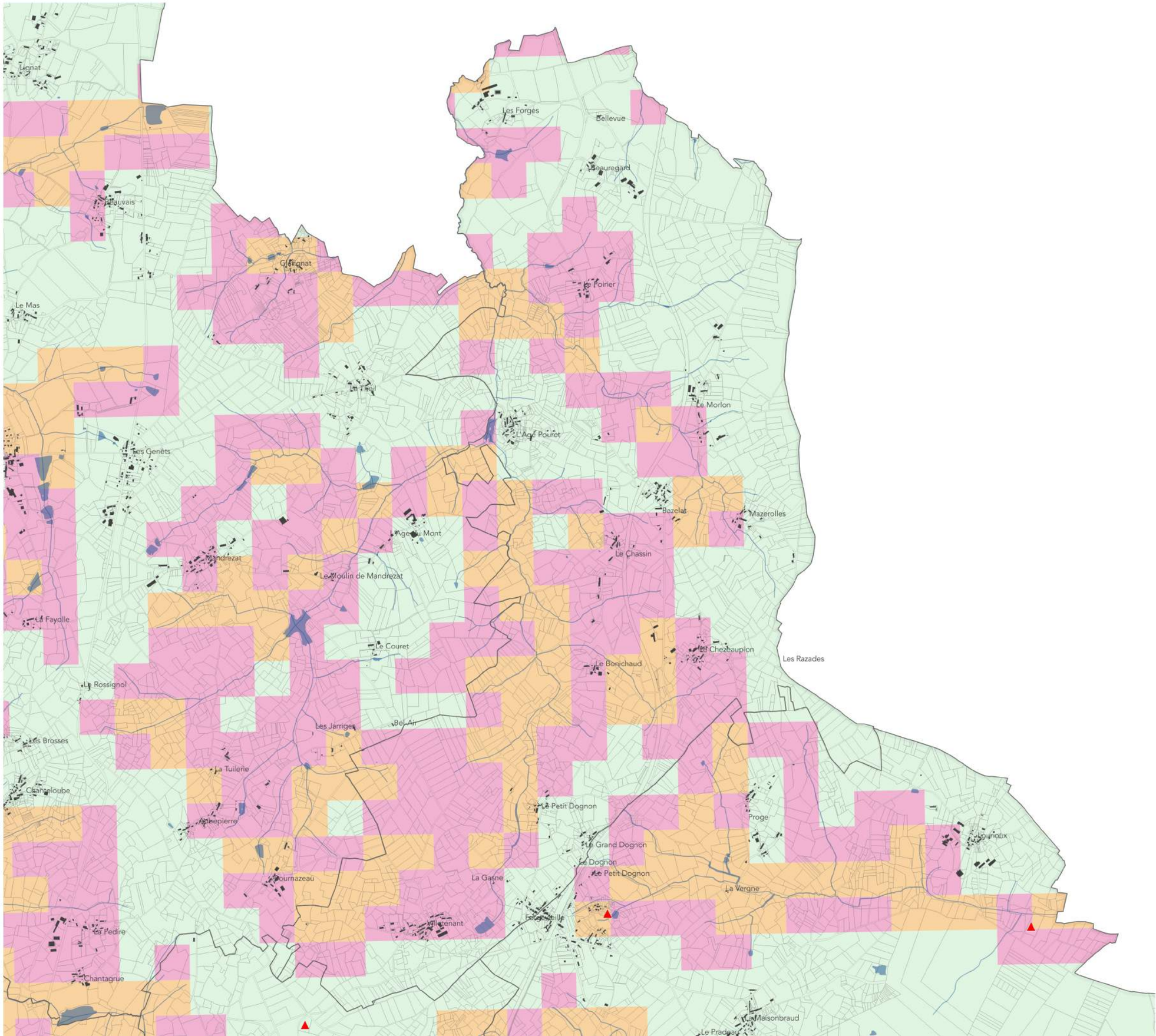

Risques naturels

- Erosion des berges
- Effondrement

Risques industriels

- Risque minier uranifère

Remontée de la nappe phréatique

- Pas de débordement de nappe ni d'inondation de cave
- Zones potentiellement sujettes aux débordements de nappe
- Zones potentiellement sujettes aux inondations de cave

- Hydrographie
- Surface bâtie
- Limite parcellaire
- Limite communale
- Limite d'intercommunalité

0 250 500 m

N

Risques naturels et industriels

Commune: La Souterraine

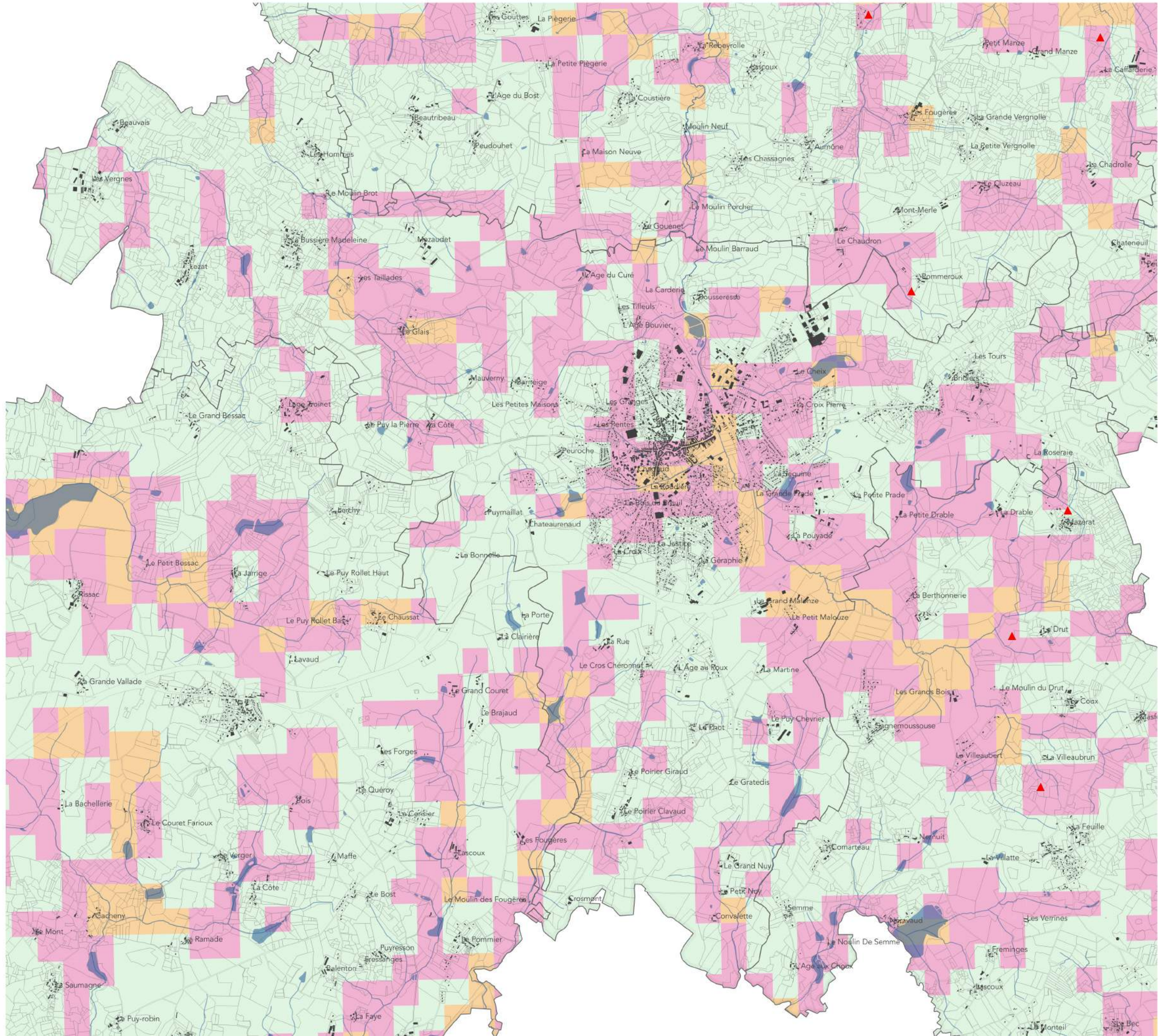

Risques naturels

- Erosion des berges
- Effondrement

Risques industriels

- Risque minier uranifère

Remontée de la nappe phréatique

- Pas de débordement de nappe ni d'inondation de cave
- Zones potentiellement sujettes aux débordements de nappe
- Zones potentiellement sujettes aux inondations de cave

- Hydrographie
- Surface bâtie
- Limite parcellaire
- Limite communale
- Limite d'intercommunalité

0 250 500 m

N

Risques naturels et industriels

Commune: Noth

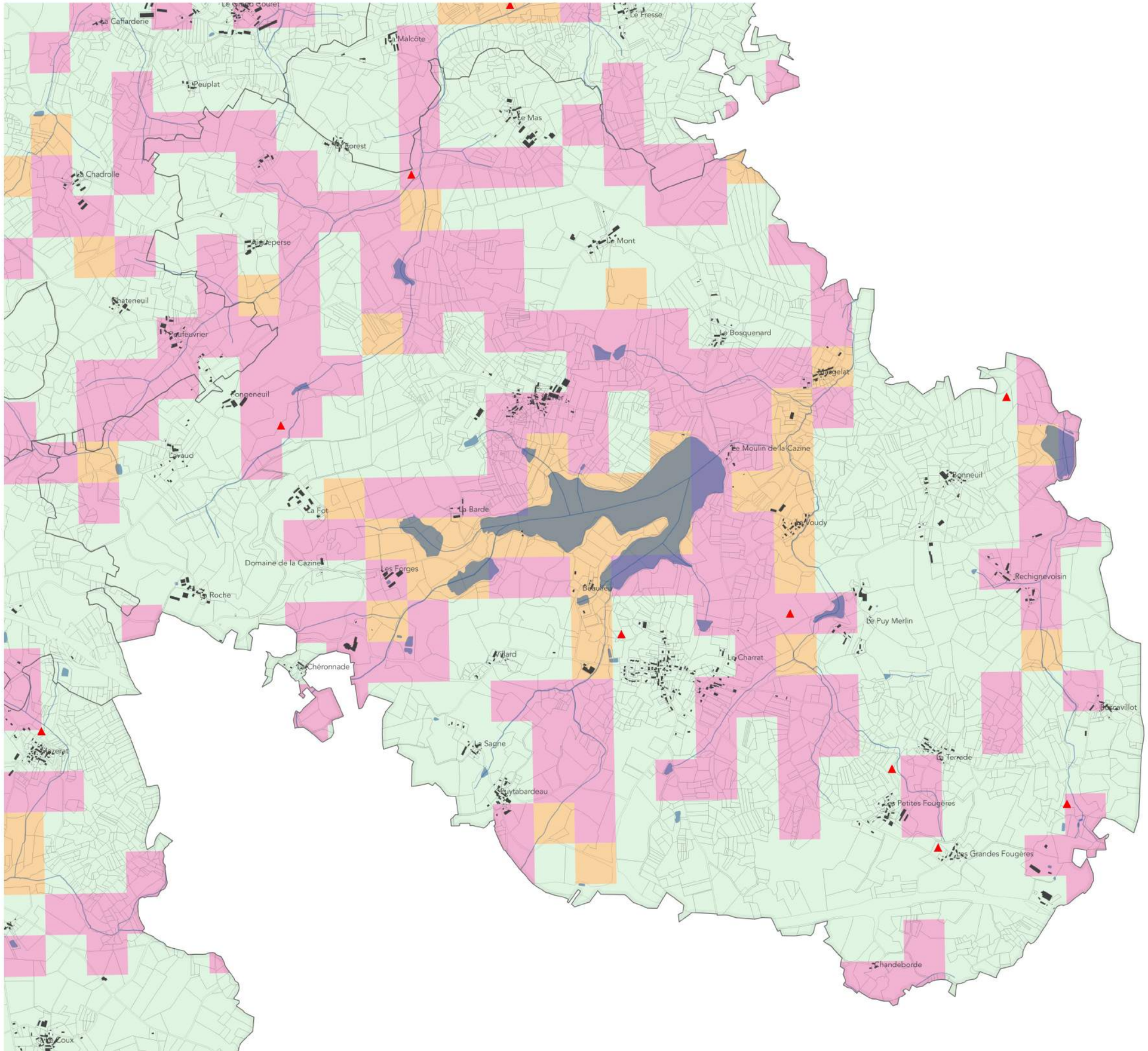

Risques naturels

- Erosion des berges
- Effondrement

Risques industriels

- Risque minier uranifère

Remontée de la nappe phréatique

- Pas de débordement de nappe ni d'inondation de cave
- Zones potentiellement sujettes aux débordements de nappe
- Zones potentiellement sujettes aux inondations de cave

- Hydrographie
- Surface bâtie
- Limite parcellaire
- Limite communale
- Limite d'intercommunalité

0 250 500 m

Risques naturels et industriels

Commune: Saint-Agnant-de-Versillat

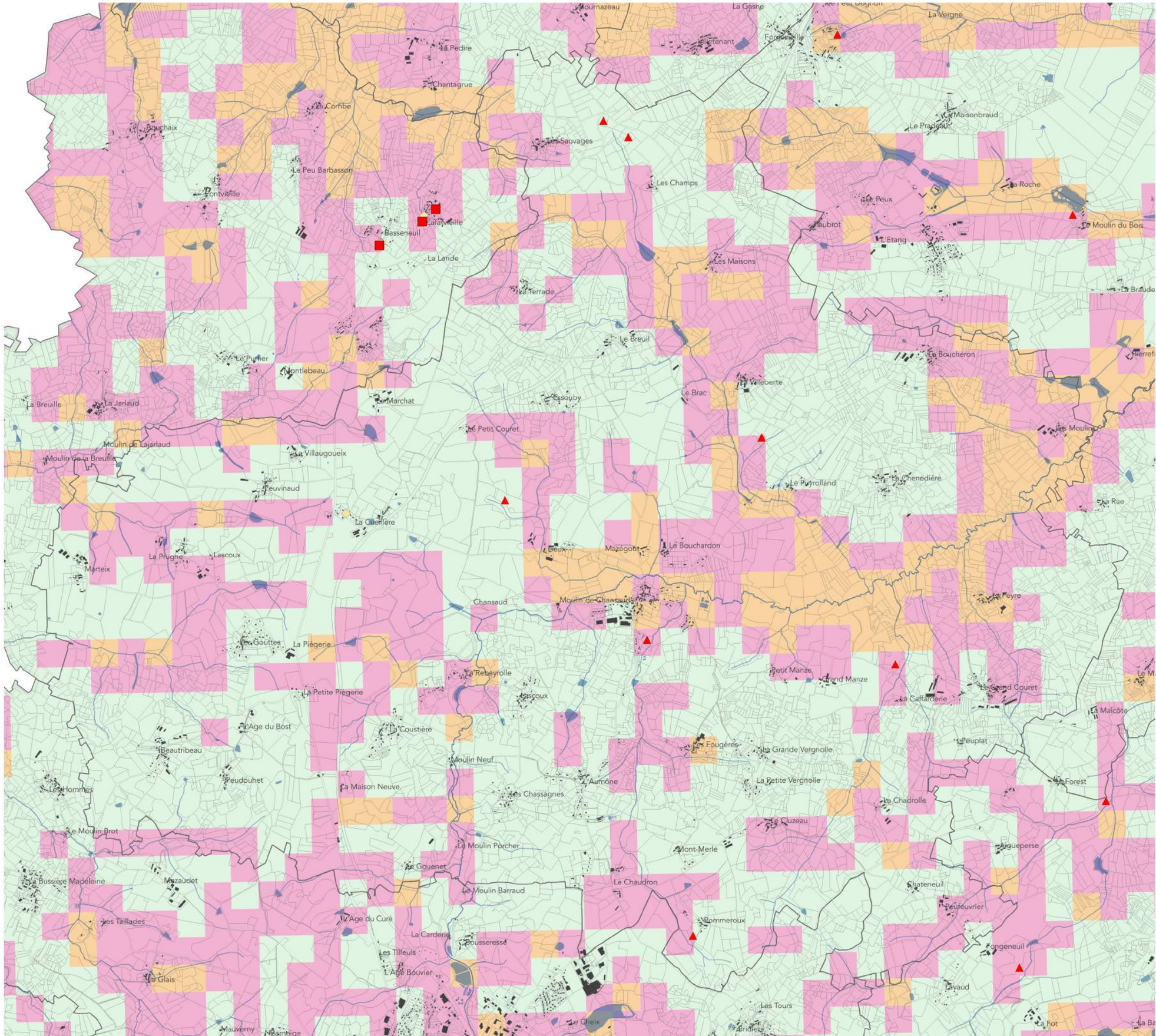

Risques naturels

- Erosion des berges
- Effondrement

Risques industriels

- Risque minier uranifère

Remontée de la nappe phréatique

- Pas de débordement de nappe ni d'inondation de cave
- Zones potentiellement sujettes aux débordements de nappe
- Zones potentiellement sujettes aux inondations de cave

- Hydrographie
- Surface bâtie
- Limite parcellaire
- Limite communale
- Limite d'intercommunalité

0 250 500 m

N

Risques naturels et industriels

Commune: Saint-Germain-Beaupré

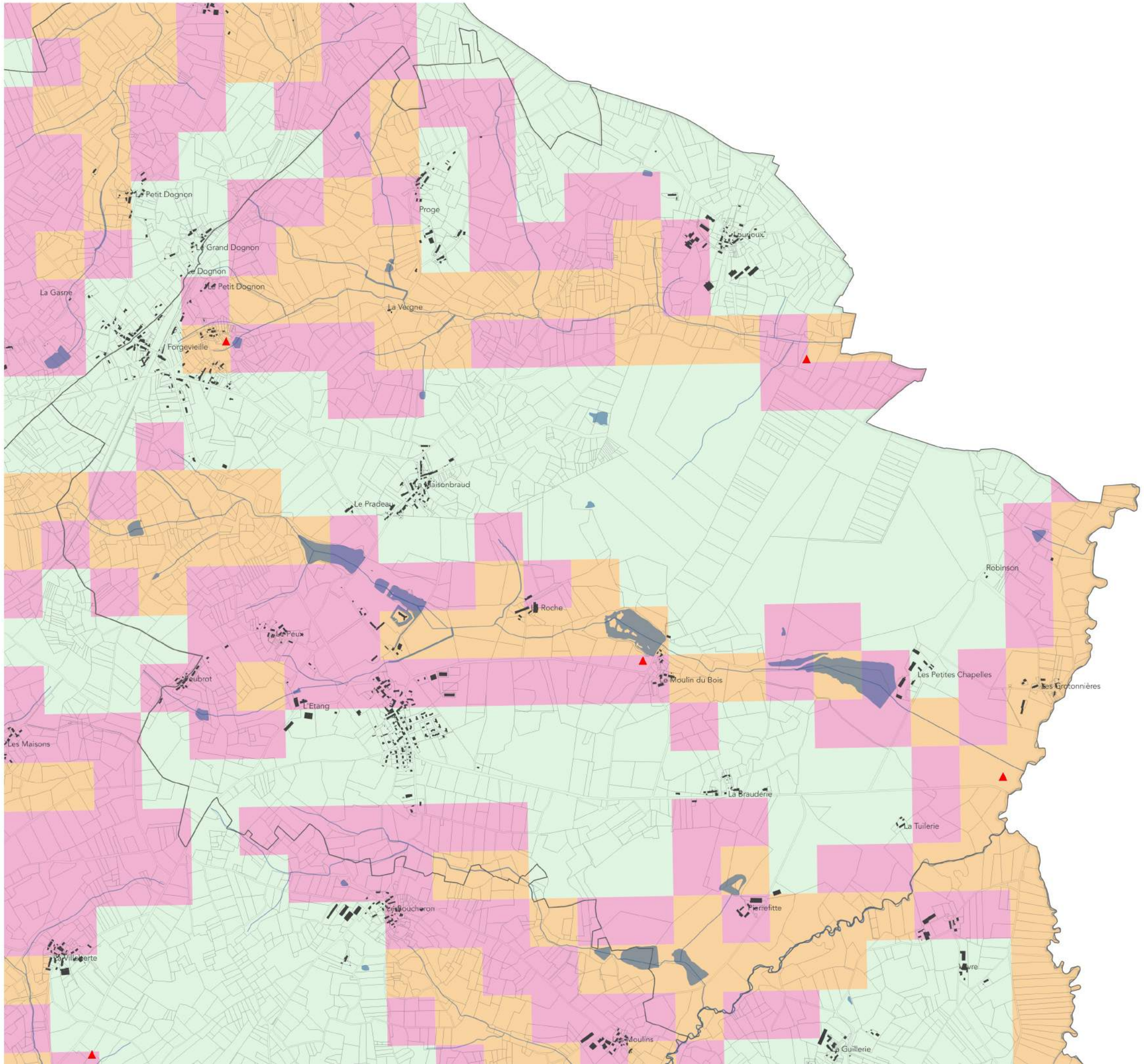

Risques naturels

- Erosion des berges
- Effondrement

Risques industriels

- Risque minier uranifère

Remontée de la nappe phréatique

- Pas de débordement de nappe ni d'inondation de cave
- Zones potentiellement sujettes aux débordements de nappe
- Zones potentiellement sujettes aux inondations de cave

- Hydrographie
- Surface bâtie
- Limite parcellaire
- Limite communale
- Limite d'intercommunalité

0 250 500 m

N

Risques naturels et industriels

Commune: Saint-Leger-Bridereix

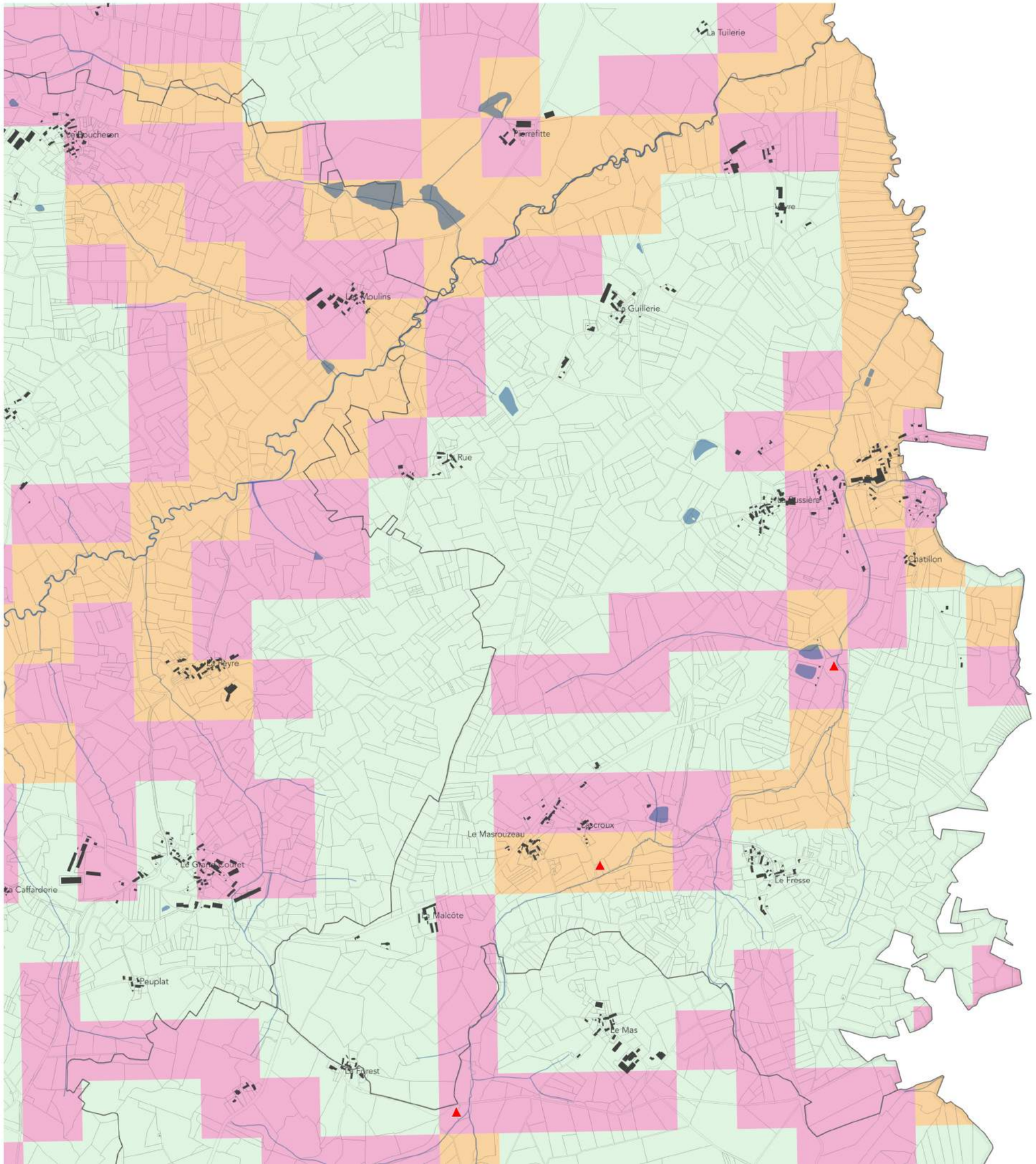

Risques naturels

- Erosion des berges
- Effondrement

Risques industriels

- Risque minier uranifère

Remontée de la nappe phréatique

- Pas de débordement de nappe ni d'inondation de cave
- Zones potentiellement sujettes aux débordements de nappe
- Zones potentiellement sujettes aux inondations de cave

- Hydrographie
- Surface bâtie
- Limite parcellaire
- Limite communale
- Limite d'intercommunalité

0 250 500 m

Risques naturels et industriels

Commune: Saint-Maurice-La Souterraine

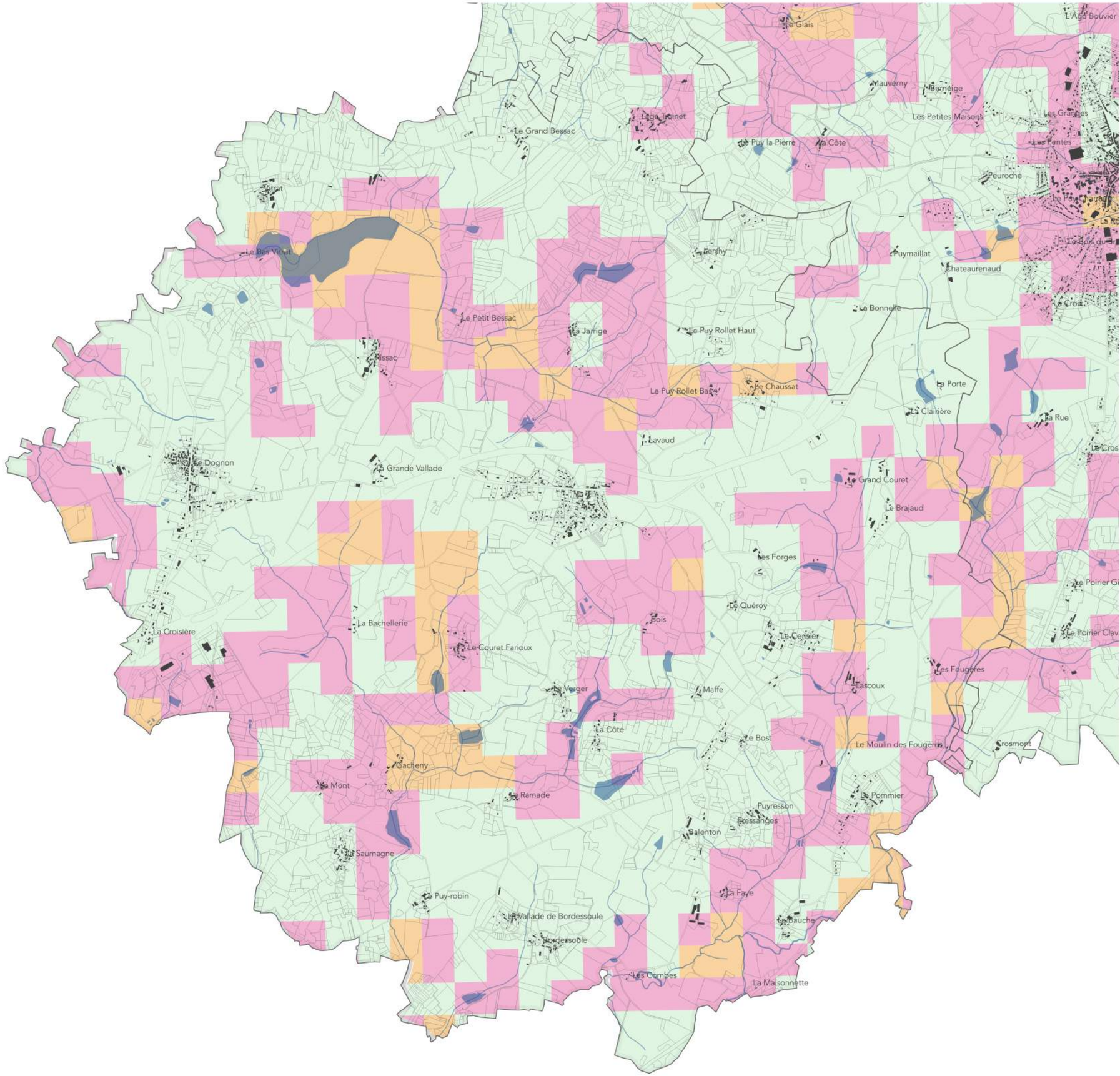

Risques naturels

- Erosion des berges
- Effondrement

Risques industriels

- Risque minier uranifère

Remontée de la nappe phréatique

- Pas de débordement de nappe ni d'inondation de cave
- Zones potentiellement sujettes aux débordements de nappe
- Zones potentiellement sujettes aux inondations de cave

- Hydrographie
- Surface bâtie
- Limite parcellaire
- Limite communale
- Limite d'intercommunalité

0 250 500 m

N

Risques naturels et industriels

Commune: Saint-Priest-La Feuille

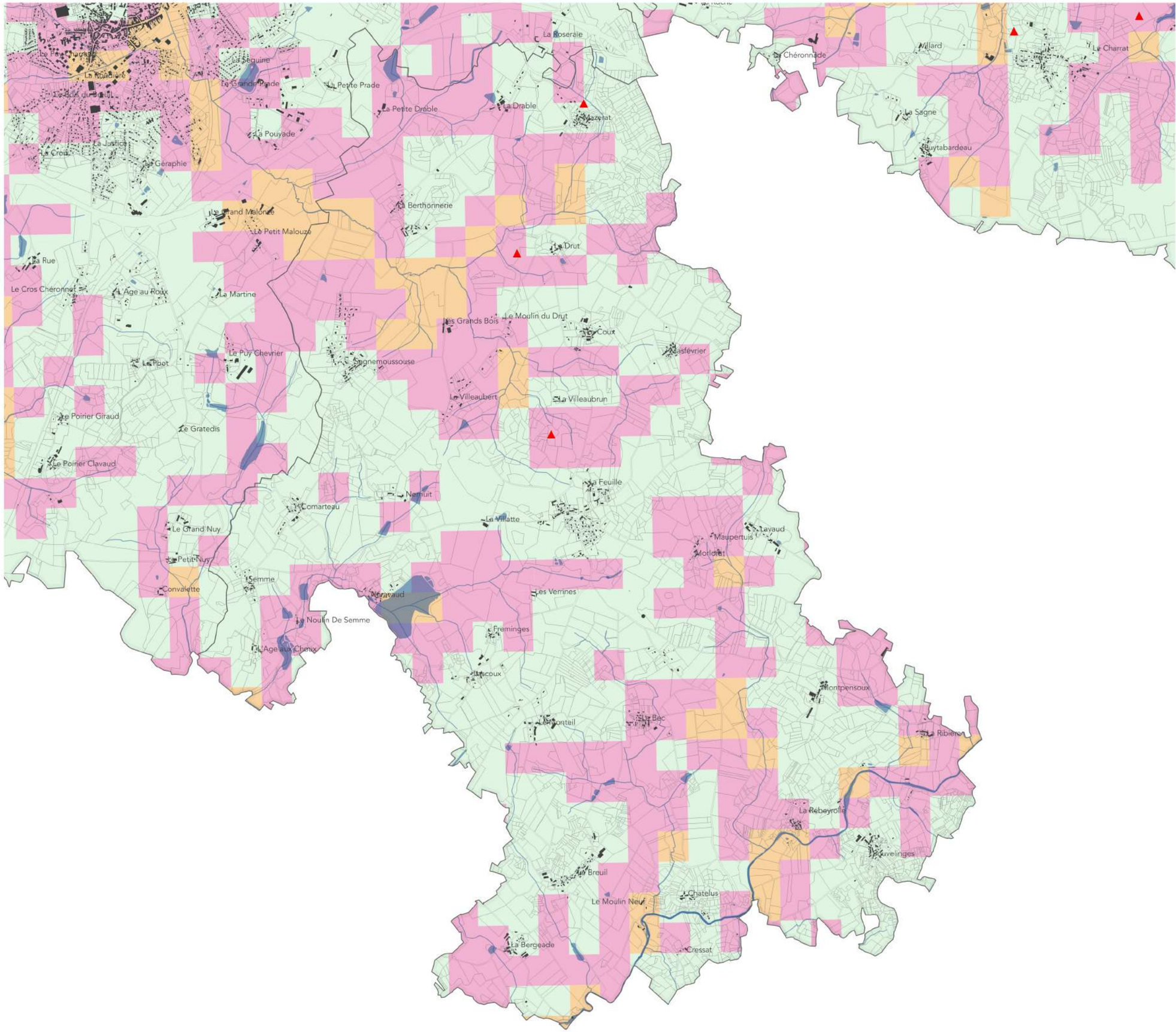

Risques naturels

- Erosion des berges
- Effondrement

Risques industriels

- Risque minier uranifère

Remontée de la nappe phréatique

- Pas de débordement de nappe ni d'inondation de cave
- Zones potentiellement sujettes aux débordements de nappe
- Zones potentiellement sujettes aux inondations de cave

- Hydrographie
- Surface bâtie
- Limite parcellaire
- Limite communale
- Limite d'intercommunalité

0 250 500 m

N

Risques naturels et industriels

Commune: Vareilles

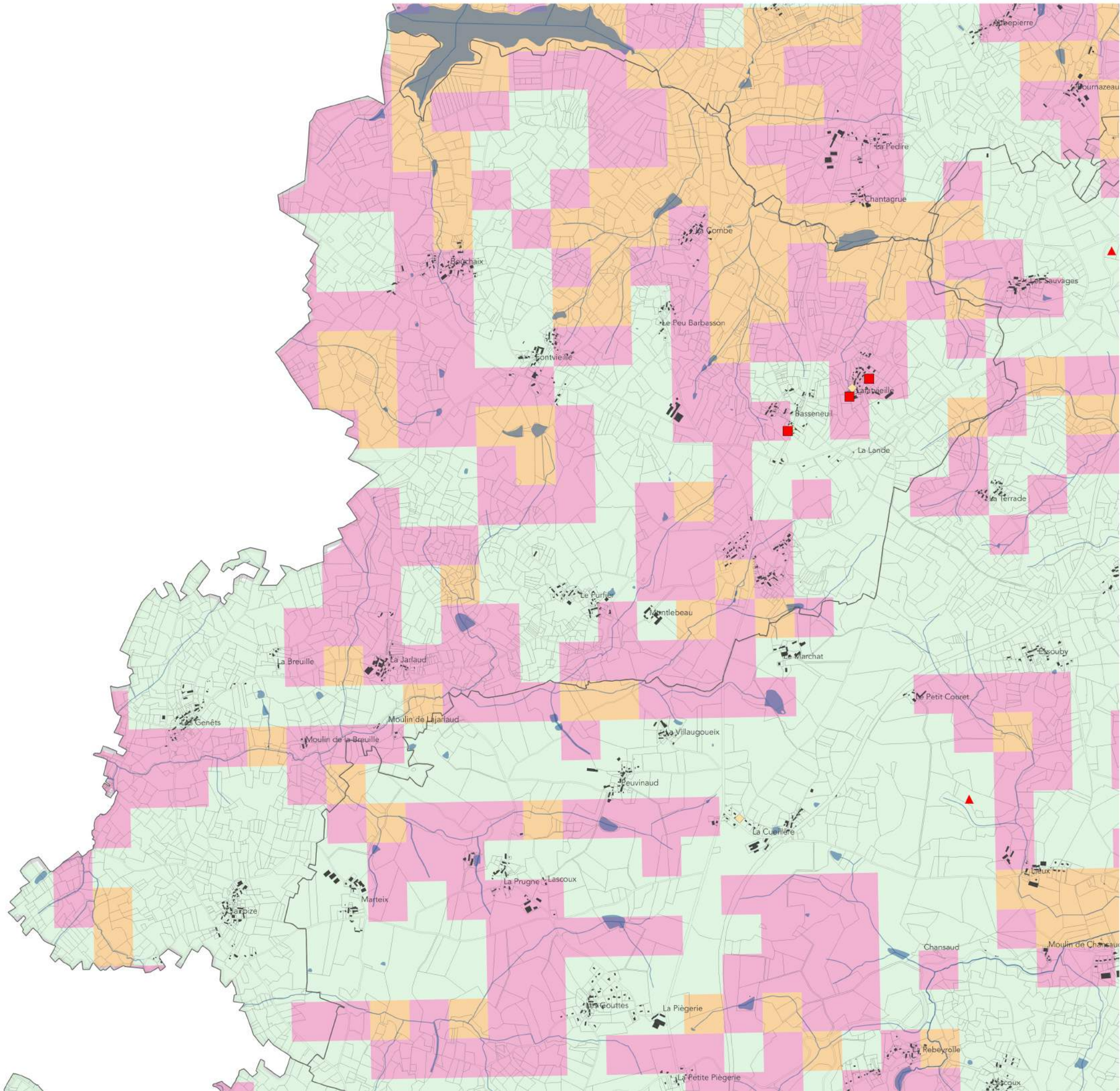

Risques naturels

- Erosion des berges
- Effondrement

Risques industriels

- Risque minier uranifère

Remontée de la nappe phréatique

- Pas de débordement de nappe ni d'inondation de cave
- Zones potentiellement sujettes aux débordements de nappe
- Zones potentiellement sujettes aux inondations de cave

- Hydrographie
- Surface bâtie
- Limite parcellaire
- Limite communale
- Limite d'intercommunalité

0 250 500 m

N